

APSTIPRINU

Atbildīgās iestādes vadītāja p.i.

Zanda Saulīte

\_\_\_\_\_06.07.2020

(paraksts, datums)

## Kultūras ministrija

**Darbības programmas «Izaugsme un nodarbinātība» prioritārā virziena «Vides aizsardzības un resursu izmantošanas efektivitāte» SAM 5.5.1. un SAM 5.6.1. ietvaros noteikto rādītāju izstrādes, novērtēšanas un uzskaites metodika**

*(28.12.2018. metodika precizēta 02.01.2020., 06.07.2020.)*



Kultūras ministrija

NACIONĀLAIS  
ATTĪSTĪBAS  
PLĀNS 2020



**EIROPAS SAVIENĪBA**  
Eiropas Reģionālās  
attīstības fonds

I E G U L D Ī J U M S T A V Ā N Ā K O T N Ē

# Satura rādītājs

<b>SATURA RĀDĪTĀJS .....</b>	<b>2</b>
<b>IZMANTOTIE TERMINI UN SAĪSINĀJUMI .....</b>	<b>3</b>
<b>1 IEVADS .....</b>	<b>8</b>
1.1 METODIKAS MĒRĶIS.....	8
1.2 METODIKAS LIETOTĀJI .....	8
1.3 PLĀNOŠANAS DOKUMENTU UN NORMATĪVO AKTU IETVARŠ.....	8
<b>2 SAM FINANSĒJUMA IETEKMES NOTEIKŠANAS PRINCIPI RĀDĪTĀJU SASNIEGŠANĀ.....</b>	<b>10</b>
2.1 SAM 5.5.1. FINANSĒJUMA IETEKME RĀDĪTĀJU SASNIEGŠANĀ .....	10
2.2 SAM 5.6.1. FINANSĒJUMA IETEKME RĀDĪTĀJU SASNIEGŠANĀ .....	13
<b>3 RĀDĪTĀJU DETALIZĒTS APRAKSTS.....</b>	<b>17</b>
3.1 SAM 5.5.1. IZNĀKUMA, REZULTĀTA UN IETEKMES NOVĒRTĒJUMA RĀDĪTĀJI .....	17
3.2 SAM 5.6.1. IZNĀKUMA UN REZULTĀTA RĀDĪTĀJI.....	25
<b>4 RĀDĪTĀJU VĒRTĪBU NOTEIKŠANAS PRINCIPI DALĪJUMĀ PA GADĪEM .....</b>	<b>30</b>
<b>5 DATU AVOTU ANALĪZE RĀDĪTĀJU NOTEIKŠANĀ.....</b>	<b>31</b>
5.1 ĀRĒJIE DATU AVOTI.....	31
5.2 IEKŠĒJIE DATU AVOTI .....	34
5.3 APMEKLĒJUMU SKAITA NOTEIKŠANAS METODES UN TEHNISKĀ NODROŠINĀJUMA IESPĒJAS.....	36
5.4 SAM 5.5.1. IETVAROS ATBALSTĪTO OBJEKTU APMEKLĒJUMU SAIKNES AR TŪRISTU MĪTŅU IZMANTOŠANU IESPĒJAMĀS NOTEIKŠANAS METODES .....	37
<b>6 RĀDĪTĀJU DATU UZSKAITES SISTĒMAS APRAKSTS.....</b>	<b>38</b>
6.1 DATU UZSKAITES PROCESĀ IESAISTĪTĀS PUSES UN TO ATBILDĪBA .....	38
6.2 DATU UZSKAITES PROCESA SOĻU DETALIZĒTS APRAKSTS .....	38
6.3 PROCESĀ ĪSTENOŠANAS REGULARITĀTE .....	40
<b>7 PIELIKUMI .....</b>	<b>43</b>
PIELIKUMS NR. 1. SAM REZULTĀTA RĀDĪTĀJU SASNIEDZAMĀS VĒRTĪBAS DALĪJUMĀ PA GADĪEM .....	44
PIELIKUMS NR. 2. STANDARTA DATU VEIDNE.....	46
PIELIKUMS NR. 3 DATU UZSKAITES UN UZRAUDZĪBAS VEIDNE.....	47
PIELIKUMS NR. 4 SAM 5.5.1. IZNĀKUMA RĀDĪTĀJA "ATBALSTĪTO KULTŪRAS UN DABAS MANTOJUMA OBJEKTU UN TŪRISMA OBJEKTU APMEKLĒJUMU SKAITA PIEAUGUMS" BĀZES VĒRTĪBAS.....	48

# Izmantotie termini un saīsinājumi

Tabula Nr. 1 Dokumentā izmantotie termini, saīsinājumi un to paskaidrojumi.

Izmantotie termini un saīsinājumi	Paskaidrojums
CFLA	Centrālā finanšu līgumu aģentūra
CSP	Centrālā statistikas pārvalde
Darbības programma	Darbības programma „Izaugsme un nodarbinātība”
Finansējuma saņēmējs vai FS	<p>Finansējuma saņēmējs ir:</p> <ul style="list-style-type: none"> <li>▶ tiešās vai pastarpinātās pārvaldes iestāde, atvasināta publiska persona, cita valsts iestāde,</li> <li>▶ fiziskā persona, kura reģistrēta kā saimnieciskās darbības veicēja, vai šo personu apvienība,</li> <li>▶ Latvijas Republikā reģistrēta juridiskā persona vai personu apvienība, kas saņēmusi atbalstu darbības programma „Izaugsme un nodarbinātība” specifiskā atbalsta mērķa 5.5.1. vai specifiskā atbalsta mērķa 5.6.1. ietvaros.</li> </ul>
IIN	Iedzīvotāju ienākuma nodoklis
KM	Latvijas Republikas Kultūras ministrija
MK	Ministru kabinets
SAM 5.5.1.	Darbības programmas „Izaugsme un nodarbinātība” prioritārā virziena “Vides aizsardzība un resursu izmantošanas efektivitāte” investīciju prioritātes “Saglabāt, aizsargāt, veicināt un attīstīt dabas un kultūras mantojumu” specifiskā atbalsta mērķis 5.5.1. “Saglabāt, aizsargāt un attīstīt nozīmīgu kultūras un dabas mantojumu, kā arī attīstīt ar to saistītos pakalpojumus”
SAM 5.6.1.	Darbības programmas „Izaugsme un nodarbinātība” prioritārā virziena “Vides aizsardzība un resursu izmantošanas efektivitāte” investīciju prioritātes “Veicināt darbības, lai uzlabotu pilsētvidi, atdzīvinātu pilsētas, atjaunotu un attīrītu pamestas rūpnieciskās teritorijas (tai skaitā pārveidei paredzētās zonas), samazinātu gaisa piesārņojumu un veicinātu trokšņa mazināšanas pasākumus” specifiskā atbalsta mērķis 5.6.1. “Veicināt Rīgas pilsētas revitalizāciju, vides kvalitātes uzlabošanu, nodrošinot teritorijas efektīvu sociālekonomisko izmantošanu”
UIN	Uzņēmumu ienākuma nodoklis
VID	Valsts ieņēmumu dienests

Tabula Nr. 2 Iznākuma, rezultāta un ietekmes novērtējuma rādītāju definīcijās pielietotie termini.

Termins	Termina skaidrojums	Attiecināmais rādītājs (skaidrojums 3.1. sadaļā)
<b>Apkaime</b>	Rīgas pilsētas teritoriālā vienība atbilstoši Rīgas domes Pilsētas attīstības departamenta klasifikācijai, kas pieejama portālā <a href="http://www.apkaimes.lv">www.apkaimes.lv</a>	r.5.6.1.a
<b>Apmeklējums</b>	Katrs atbalstītā kultūras un/vai dabas mantojuma un/vai tūrisma objekta apmeklējums, kuru veic persona, kas nav nodarbināta apmeklējuma vietā. Par apmeklējumu uzskata: <ul style="list-style-type: none"> <li>▶ personas ieeju atbalstītā objekta teritorijā un/vai objektā,</li> <li>▶ apmeklējuma reģistrāciju pasākumā, kas tiek organizēts atbalstītā objekta teritorijā un/vai objektā,</li> <li>▶ biļetes iegādi pasākumam, kas tiek organizēts atbalstītā objekta teritorijā un/vai objektā.</li> </ul>	i.5.5.1.bk
<b>Atbalstāmā teritorija (ietekmes areāls)</b>	Rīgas pilsētas apkaime un/vai apkaimes, kuru revitalizācijai piešķirts finansējums SAM 5.6.1. ietvaros saskaņā ar apstiprināto atbalstāmās teritorijas attīstības stratēģiju.	r.5.6.1.a
<b>Atbalstītais objekts</b>	Dabas, kultūras mantojuma vai tūrisma objekts, kura atjaunošanā un/vai attīstīšanā ieguldīts SAM 5.5.1. ietvaros piešķirtais finansējums.	i.5.5.1.bk; i.5.5.1.c; isvr.5.5.1.a
<b>Dabas mantojuma objekti</b>	Objekti un vietas Baltijas jūras piekrastē ar unikālu nacionālu un starptautisku nozīmi, kas veido piekrastes vienoto dabas un kultūras mantojumu. <sup>1</sup>	i.5.5.1.a; i.5.5.1.bk; i.5.5.1.c; isvr.5.5.1.a
<b>Ekspluatācijā nodots objekts (ēka/būve)</b>	Pabeigts objekts (ēka/būve), kam FS pēc būvvaldes apsekojuma saņēmis aktu par nodošanu ekspluatācijā. Gadījumos, ja darbi veikti, pamatojoties uz paskaidrojuma rakstu vai apliecinājuma karti, pēc būvvaldes apsekojuma saņemta attiecīga atzīme šajos dokumentos.	i.5.5.1.a; r.5.6.1.a;
<b>Jaunradīts pakalpojums</b>	Saimnieciska rakstura (piemēram, izstādes, koncerti, ekskursijas u.c. maksas pakalpojumi) vai nesaimnieciska rakstura pakalpojumi (piemēram, bezmaksas atpūtas/izglītības/kultūras u.c. rakstura pasākumi), kas atbalstītajā kultūras un dabas mantojuma objektā pirms projekta īstenošanas nav nodrošināti, ir izveidoti līdz projekta pabeigšanai un tiek sniegti apmeklētājiem pēc projekta īstenošanas.  Saskaņā ar vērtēšanas kritēriju piemērošanas metodiku par jaunradītu kultūras, radošā vai dabas tūrisma pakalpojumu tiek uzskatīts tāds pakalpojums: <ul style="list-style-type: none"> <li>▶ kas līdz šim nav ticis sniegts projekta iesniedzēja vai sadarbības partnera administratīvajā teritorijā vai tajā administratīvajā teritorijā, kurā ieguldījumus plāno iesniedzējs vai sadarbības partneris/i, kas nav pašvaldības, kā arī pakalpojuma izveide nodrošinās jaunu pakalpojuma saņēmēju piesaisti;</li> </ul>	i.5.5.1.c

<sup>1</sup> Definēts Piekrastes telpiskās attīstības pamatnostādņēs 2011. – 2017. gadam; <http://polsis.mk.gov.lv/view.do?id=3634>).

Termins	Termina skaidrojums	Attiecināmais rādītājs (skaidrojums 3.1. sadaļā)
	<p>► kas līdz šim ir piedāvāts objektā vai projekta iesniedzēja vai sadarbības partnera administratīvajā teritorijā, bet projekta ietvaros, ņemot vērā pakalpojuma pieprasījumu, tas tiks kvalitatīvi pilnveidots, kā arī pakalpojuma izveide nodrošinās jaunu pakalpojuma saņēmēju piesaisti.</p>	
<b>Komercēka</b>	Ēka, kuras platības ir paredzētas komercdarbībai, izvietojot tādas telpas kā, piemēram, tūristu un citas īslaicīgas apmešanās būves, tirdzniecības, ēdināšanas un sadzīves pakalpojumu būves, pārvaldes būves, u.c. <sup>2</sup>	i.5.6.1.bk
<b>Kultūras mantojuma objekti</b>	SAM 5.5.1. nosacījumu ietvaros ir objekti, kuriem ir piešķirts valsts aizsargājamā kultūras pieminekļa statuss. <sup>3</sup>	i.5.5.1.a; i.5.5.1.bk; i.5.5.1.c; isvr.5.5.1.a
<b>Kultūras pieminekļi</b>	SAM 5.5.1. nosacījumu ietvaros ir objekti, kuriem ir piešķirts valsts aizsargājamā kultūras pieminekļa statuss. <sup>4</sup>	isvr.5.5.1.b
<b>Latvijas teritorija</b>	Visas Latvijas Republikas administratīvās teritorijas (apriņķi, republikas pilsētas un novadi) atbilstoši Administratīvo teritoriju un apdzīvoto vietu likumam.	r.5.5.1.a
<b>Nodarbināto skaits objektā</b>	SAM 5.5.1. nosacījumu ietvaros nodarbināto skaits tiek noteikts, ņemot vērā aizņemto darbavietu skaitu atbalstītajā objektā gada laikā. Aizņemta darbavieta ir algota darbvieta, kurā darbinieks ir pieņemts darbā. Aizņemto darbavietu skaitā tiek ietverti pilna un nepilna darba laika darbinieki, par kuriem visus nodokļus maksā FS vai Kopīga sadarbības projekta stratēģijā norādītie FS sadarbības partneri.	isvr.5.5.1.a
<b>Nodarbināto skaits teritorijā</b>	SAM 5.5.1. nosacījumu ietvaros nodarbināto skaits tiek noteikts, ņemot vērā aizņemto darbavietu skaitu. Aizņemta darbavieta ir algota darbvieta, kurā darbinieks ir pieņemts darbā. Aizņemto darbavietu skaitā tiek ietverti pilna un nepilna darba laika darbinieki.	isvr.5.5.1.c
<b>Pakalpojums</b>	Materiāls vai nemateriāls tiešs labums, ko atbalstītajā objektā nodrošina privātpersonai saimnieciskā pakalpojuma vai publiskā pakalpojuma veidā <sup>5</sup> .	i.5.5.1.c
<b>Pavadīta nakts tūristu mītnē</b>	Pavadītā nakts ir katra nakts, kuru viesis pavada (guļ vai uzturas) vai arī ir reģistrējies (fiziska klātbūtne nav nepieciešama) kādā tūristu mītnē. <sup>6</sup>	r.5.5.1.a

<sup>2</sup> Atbilstoši Latvijas Būvnormatīvā LBN 208-15 „Publiskas būves” (30.06.2015.) iekļautajam 1. pielikumam “Publisku būvju funkcionālās grupas un lietošanas veids atbilstoši ugunsdrošībai”.

<sup>3</sup> Atbilstoši likumam „Par kultūras pieminekļu aizsardzību” – kultūras pieminekļus atbilstoši to vēsturiskajai, zinātniskajai, mākslinieciskajai vai citādi kultūras vērtībai iedala valsts un vietējās nozīmes kultūras pieminekļos.

<sup>4</sup> Atbilstoši likumam „Par kultūras pieminekļu aizsardzību” - kultūras pieminekļus atbilstoši to vēsturiskajai, zinātniskajai, mākslinieciskajai vai citādi kultūras vērtībai iedala valsts un vietējās nozīmes kultūras pieminekļos.

<sup>5</sup> Saskaņā ar SAM 5.5.1. Projektu iesniegumu vērtēšanas kritēriju piemērošanas metodiku (03.11.2015.)

<sup>6</sup> CSP tūrisma nozares metadatos izmantotā termina “pavadītās nakts” definīcija.

Termins	Termina skaidrojums	Attiecināmais rādītājs (skaidrojums 3.1. sadaļā)
<b>Pilsētas teritorija</b>	Rīgas pilsētas apkaime un/vai apkaimes, kuru revitalizācijai piešķirts finansējums SAM 5.6.1. ietvaros saskaņā ar apstiprināto atbalstāmās teritorijas attīstības stratēģiju.	i.5.6.1.ak
<b>Projekta īstenošanas reģions</b>	Tā Latvijas Republikas administratīvā teritorija (novads vai republikas pilsēta), kurā atrodas SAM 5.5.1. ietvaros atbalstītie objekti (t.i., visas tās administratīvās teritorijas, kurās Kopīga sadarbības projekta stratēģijas ietvaros norādītie sadarbības partneri attīsta SAM 5.5.1. projektu ietvaros finansētos objektus).	isvr.5.5.1.b
<b>Projekta pabeigšana</b>	Projekts uzskatīts par pabeigtu brīdī, kad CFLA ir veicis FS noslēguma maksājumu	r.5.6.1.a
<b>Revitalizācija</b>	Sena apbūves kompleksa vai teritorijas funkcionāla aktivizācija, pielāgojot to jaunai sabiedriskai funkcijai.	r.5.6.1.a
<b>Sabiedriskā telpa</b>	Par sabiedrisku telpu SAM 5.6.1. ietvaros var tikt uzskatīta sabiedrībai pieejama nedzīvojamā telpa jeb platība, kurā īslaicīgi var uzturēties un/vai saņemt dažādus pakalpojumus apmeklētāji (piemēram, skatītāji, pacienti, klienti, pircēji, pasažieri, studenti, audzēkņi). <sup>7</sup> Šādas telpas var arī ietvert: <ul style="list-style-type: none"> <li>▶ zaļo zonu (platību, kas ir daļēji vai pilnībā noklāta ar zāli, kokiem, krūmiem vai citu veģetāciju) – piemēram, parkus, publiski pieejamus dārzus,</li> <li>▶ skolu pagalmus,</li> <li>▶ bērnu rotaļu laukumus,</li> <li>▶ atpūtas zonas ar soliņiem,</li> <li>▶ pilsētas laukumus un skvērus.<sup>8</sup></li> </ul>	i.5.6.1.ak
<b>Sabiedriskās ēkas</b>	Sabiedriskās ēkas (publiska būve) ir ēkas, kurā vairāk nekā 50 % ēkas kopējās platības ir publiskas telpas vai telpas publiskas funkcijas nodrošināšanai, vai inženierbūve, kura paredzēta publiskai lietošanai (piemēram, estrādes, stadioni). <sup>9</sup>	i.5.6.1.c; i.5.6.1.bk
<b>Sabiedrisks objekts un infrastruktūras objekts</b>	SAM 5.6.1. ietvaros ir infrastruktūras vienība, kas ir būvprojektā noteikta atsevišķa būve vai būves daļa ar nepieciešamajiem inženiertīkliem un ārtelpas labiekārtojumu, kuru var patstāvīgi pieņemt ekspluatācijā atbilstoši spēkā esošajiem normatīvajiem aktiem būvniecības jomā <sup>10</sup> un kuras kopējās izmaksas nepārsniedz 15 000 000 EUR.	i.5.6.1.c

<sup>7</sup> Atbilstoši Latvijas Būvnormatīvā LBN 208-15 „Publiskas būves” (30.06.2015.) iekļautajai termina “publiska telpa” definīcijai.

<sup>8</sup> Atbilstoši *United States Environmental Protection Agency* mājaslapā norādītajai definīcijai terminam “open space / green space” (<https://www3.epa.gov/region1/eco/uep/openspace.html>).

<sup>9</sup> Atbilstoši Latvijas Būvnormatīvā LBN 208-15 „Publiskas būves” (30.06.2015.) iekļautajai termina “publiska būve” definīcijai.

<sup>10</sup> Atbilstoši Ministru kabineta 2014.gada 19.augusta noteikumu Nr.500 „Vispārīgie būvnoteikumi” 2.6. apakšpunktā definētajam.

Termins	Termina skaidrojums	Attiecināmais rādītājs (skaidrojums 3.1. sadaļā)
<b>Teritorija, kurā veiktas investīcijas</b>	Tā Latvijas Republikas administratīvā teritorija (novads vai republikas pilsēta), kurā atrodas SAM 5.5.1. ietvaros atbalstītie objekti (t.i. visas tās administratīvās teritorijas, kurās Kopīga sadarbības projekta stratēģijas ietvaros norādītie sadarbības partneri attīsta SAM 5.5.1. projektu ietvaros finansētos objektus).	svr.5.5.1.c
<b>Tūristu mītne</b>	Ēka, ēku grupa vai labiekārtota vieta (teritorija), kurā komersants vai saimnieciskās darbības veicējs nodrošina tūristu diennakts izmitināšanu un apkalpošanu. Tūristu mītnes ietver viesnīcas un tām līdzīgas mītnes, viesu mājas un cita veida īslaicīgas apmešanās mītnes, kempingus, atpūtas transportlīdzekļu un apdzīvojamo autopiekabju laukumus. <sup>11</sup>	r.5.5.1.a

<sup>11</sup> CSP tūrisma nozares metadatos izmantotā termina "tūristu mītne" definīcija.

# 1 Ievads

## 1.1 Metodikas mērķis

Metodika ir izstrādāta saskaņā ar Eiropas Komisijā apstiprinātās 2014. – 2020. gada plānošanas perioda darbības programmas „Izaugsme un nodarbinātība” (turpmāk – darbības programma) prioritārā virziena “Vides aizsardzība un resursu izmantošanas efektivitāte” plānotajām atbalstāmajām darbībām šādu specifiskā atbalsta mērķu (turpmāk – SAM) ietvaros:

- ▶ SAM 5.5.1. „Saglabāt, aizsargāt un attīstīt nozīmīgu kultūras un dabas mantojumu, kā arī attīstīt ar to saistītos pakalpojumus”;
- ▶ SAM 5.6.1. „Veicināt Rīgas pilsētas revitalizāciju, nodrošinot teritorijas efektīvu sociālekonomisko izmantošanu”.

Metodikas mērķis ir sniegt metodiskus norādījumus SAM 5.5.1. un SAM 5.6.1. ietvaros noteikto iznākuma, rezultāta un ietekmes novērtējuma rādītāju (turpmāk – rādītāji) aprēķināšanai un uzskaitēi, t.sk. ietverot:

- ▶ rādītāju definīciju un detalizētu aprakstu,
- ▶ bāzes gadu un vērtību, attiecībā pret kuru novērtēt notikušās izmaiņas,
- ▶ sasniedzamās rādītāju vērtības dalījumā pa gadiem,
- ▶ pieeju un aprēķina metodiku rādītāju vērtības noteikšanai,
- ▶ datu avotus rādītāju vērtības noteikšanai,
- ▶ datu uzskaites sistēmas principus.

## 1.2 Metodikas lietotāji

Metodika ir sagatavota SAM 5.5.1 un SAM 5.6.1. ietvaros sniegtā atbalsta kontekstā un ir paredzēta šādiem lietotājiem:

- ▶ Par SAM 5.5.1. un SAM 5.6.1. īstenošanu atbildīgajai iestādei (saskaņā ar MK noteikumiem tā ir Latvijas Republikas Kultūras ministrija (turpmāk – KM)) un tās darbiniekiem, lai nodrošinātu skaidrus principus un vienotu pieeju datu saņemšanai no finansējuma saņēmējiem (turpmāk – FS) par SAM 5.5.1. un SAM 5.6.1 noteikto rādītāju vērtībām, datu uzkrāšanai un rādītāju vērtību sasniegšanas uzraudzībai,
- ▶ SAM 5.5.1. un SAM 5.6.1. FS, lai nodrošinātu skaidrus principus un vienotu pieeju SAM 5.5.1. un SAM 5.6.1. ietvaros nepieciešamo datu uzkrāšanai, rādītāju aprēķināšanai un uzskaitēi, kā arī atskaitīšanās kārtībai.

## 1.3 Plānošanas dokumentu un normatīvo aktu ietvars

Darbības programmas ietvaros specifiskais atbalsts tiek sniegts atbilstoši šādiem nacionāla līmeņa plānošanas dokumentiem:

- ▶ Partnerības līgumam Eiropas Savienības investīciju fondu 2014. – 2020. gada plānošanas periodam (apstiprināts ar Ministru kabineta 2014. gada 19. jūnija rīkojumu Nr. 313),
- ▶ Darbības programmai „Izaugsme un nodarbinātība”.



Metodikas izstrādē ņemti vērā šādi galvenie SAM 5.5.1. un SAM 5.6.1. īstenošanu regulējošie normatīvie akti:

- ▶ Eiropas Savienības struktūrfondu un Kohēzijas fonda 2014. – 2020. gada plānošanas perioda vadības likums,
- ▶ MK noteikumi Nr. 322 (24.05.2016.) "Darbības programmas "Izaugsme un nodarbinātība" prioritārā virziena "Vides aizsardzības un resursu izmantošanas efektivitāte" 5.5.1. specifiskā atbalsta mērķa "Saglabāt, aizsargāt un attīstīt nozīmīgu kultūras un dabas mantojumu, kā arī attīstīt ar to saistītos pakalpojumus" pirmās un otrās atlases kārtas īstenošanas noteikumi";
- ▶ MK noteikumi Nr. 635 (24.10.2017.) "Darbības programmas "Izaugsme un nodarbinātība" prioritārā virziena "Vides aizsardzības un resursu izmantošanas efektivitāte" 5.5.1. specifiskā atbalsta mērķa "Saglabāt, aizsargāt un attīstīt nozīmīgu kultūras un dabas mantojumu, kā arī attīstīt ar to saistītos pakalpojumus" trešās atlases kārtas "Ieguldījumi kultūras un dabas mantojuma attīstībai nacionālas nozīmes attīstības centru pašvaldībās" īstenošanas noteikumi";
- ▶ MK noteikumi Nr. 130 (10.03.2020.) „Darbības programmas "Izaugsme un nodarbinātība" prioritārā virziena "Vides aizsardzības un resursu izmantošanas efektivitāte" 5.5.1. specifiskā atbalsta mērķa "Saglabāt, aizsargāt un attīstīt nozīmīgu kultūras un dabas mantojumu, kā arī attīstīt ar to saistītos pakalpojumus" ceturtās projektu iesniegumu atlases kārtas "Kultūras mantojuma saglabāšana, atjaunošana un ar to saistītās infrastruktūras attīstība Rīgas vēsturiskā centra teritorijā" īstenošanas noteikumi";
- ▶ MK rīkojums Nr. 779 (20.12.2016.) "Par 5.5.1. specifiskā atbalsta mērķa "Saglabāt, aizsargāt un attīstīt nozīmīgu kultūras un dabas mantojumu, kā arī attīstīt ar to saistītos pakalpojumus" projektu iesniegumu iesniedzēju saraksta apstiprināšanu",
- ▶ MK noteikumi Nr. 188 (29.03.2016.) "Darbības programmas "Izaugsme un nodarbinātība" 5.6.1. specifiskā atbalsta mērķa "Veicināt Rīgas pilsētas revitalizāciju, nodrošinot teritorijas efektīvu sociālekonomisko izmantošanu" īstenošanas noteikumi".

## 2 SAM finansējuma ietekmes noteikšanas principi rādītāju sasniegšanā

Šīs nodaļas mērķis ir detalizēti izklāstīt SAM ietvaros piešķirtā finansējuma ietekmi uz iznākuma, rezultāta un ietekmes novērtējuma rādītāju sasniegšanu. KM kā atbildīgās iestādes par SAM 5.5.1. un SAM 5.6.1. īstenošanu uzdevums ir nodrošināt iznākuma un rezultāta rādītāju uzraudzību, lai novērtētu, vai SAM ietvaros piešķirtais finansējums sasniedzis tam paredzētos mērķus, par ko liecina minēto rādītāju izpilde.

Paredzams, ka SAM 5.5.1. un SAM 5.6.1. ietvaros piešķirtais finansējums radīs gan **tiešo**, gan **netiešo** ietekmi rādītāju sasniegšanā, zemāk detalizēti aprakstīti šīs ietekmes galvenie aspekti.

### 2.1 SAM 5.5.1. finansējuma ietekme rādītāju sasniegšanā

SAM 5.5.1. mērķis ir “saglabāt, aizsargāt un attīstīt nozīmīgu kultūras un dabas mantojumu, kā arī attīstīt ar to saistītos pakalpojumus”, sniedzot specifisko atbalstu kultūras un dabas mantojuma, kā arī tūrisma objektu attīstībai, t.sk. izveidojot jaunus pakalpojumus. SAM ietvaros sniegtā finansējuma **tieša** ietekme paredzama šādu SAM ietvaros noteikto **iznākuma** rādītāju sasniegšanā, t.i.:

- ▶ atbalstīto dabas un kultūras mantojuma objektu skaits,
- ▶ jaunradīto pakalpojumu skaits atbalstītajos kultūras un dabas mantojuma objektos.

Katram no šiem rādītājiem ir noteikta konkrēta sasniedzamā vērtība 2023. gadā (detalizētu rādītāju aprakstu skatīt šīs metodikas 3. nodaļā).

Uzskatāms, ka finansējums tieši ietekmē minēto iznākuma rādītāju sasniegšanu, jo šie rādītāji nav pakārtoti citu rādītāju izpildes priekšnoteikumiem un rādītājus nav iespējams sasniegt, ja SAM ietvaros finansējums netiek piešķirts. Minētie SAM 5.5.1. iznākuma rādītāji ir tieši atkarīgi no SAM ietvaros piešķirtajiem finanšu līdzekļiem, ņemot vērā, ka finansējums tiek novirzīts tādu aktivitāšu īstenošanai, kas ir tieši vērstas uz minēto iznākuma rādītāju sasniegšanu.

Piemēram, ja projekta ietvaros ir plānots atjaunot kultūras mantojuma objektus un radīt jaunus pakalpojumus šajos objektos, finansējums projekta ietvaros tiek piešķirts tieši tādu aktivitāšu īstenošanai, kas sekmē minēto iznākuma rādītāju sasniegšanu, t.i., būvdarbu vai rekonstrukcijas darbu veikšanai un jaunu pakalpojumu attīstībai.

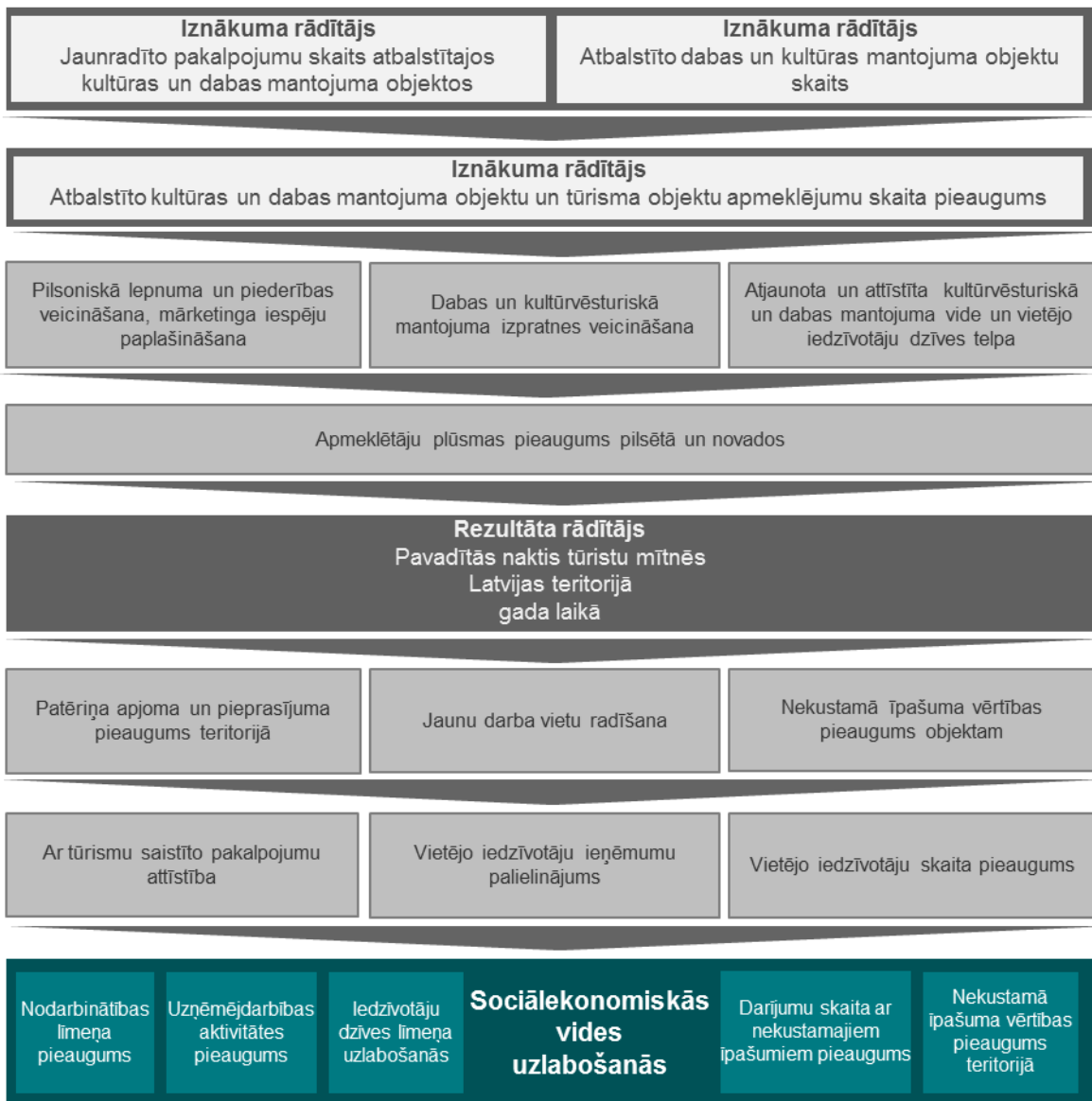
Vienīgie apstākļi, kas var negatīvi ietekmēt iznākuma rādītāju vērtības sasniegšanu, ir ārējie apstākļi (piemēram, būvniecības izmaksu palielināšanās, dabas stihijas, tirgus apstākļi u.c. faktori).

SAM ietvaros sniegtā finansējuma **netiešā** ietekme paredzama iznākuma rādītāja “Atbalstīto kultūras un dabas mantojuma objektu un tūrisma objektu apmeklējumu skaita pieaugums” un rezultāta rādītāja “Pavadītās nakts tūristu mītnēs Latvijas teritorijā gada laikā” sasniegšanā, paralēli netieši ietekmējot arī vairākus ietekmes rādītājus.

SAM ietvaros noteiktā rezultāta rādītāja “Pavadītās nakts tūristu mītnēs Latvijas teritorijā gada laikā” vērtības sasniegšana ir pakārtota vairākiem priekšnoteikumiem un sociālekonomiskajiem faktoriem, t.sk. gan tiem, kuru izpildi tieši ietekmē piešķirtais finansējums (iznākuma rādītāji), gan citiem faktoriem.

Šo apstākļu savstarpējā saikne un sagaidāmās tiešās un netiešās ietekmes sinerģijas attēlotas zemāk (skatīt Ilustrācija Nr. 1).

Saglabāt, aizsargāt un attīstīt nozīmīgu kultūras un dabas mantojumu, kā arī attīstīt ar to saistītos pakalpojumus.



Ilustrācija Nr. 1 SAM 5.5.1. ietvaros sniegtā finansējuma ietekme uz iznākuma rādītāju, rezultāta rādītāja un ietekmes novērtējuma rādītāju sasniegšanu.

Zemāk detalizēti aprakstīta netiešā ietekme uz SAM ietvaros noteiktā rezultāta rādītāja sasniegšanu un ietekmes novērtējuma rādītāju sasniegšanu, sekmējot nodarbinātības un uzņēmējdarbības aktivitātes pieaugumu, kā arī nekustamā īpašuma tirgus aktivitātes un vērtības pieaugumu atbalstītajās teritorijās.

► **Pavadīto nakšu tūrisma mītnēs Latvijas teritorijā skaita pieaugums**

SAM ietvaros piešķirtais finansējums tieši ietekmēs dabas un kultūras mantojuma, kā arī tūrisma objektu attīstību, kā arī jaunradīto pakalpojumu izveidi. Iznākuma rādītāju sasniegšana sekmēs vairākus priekšnoteikumus rezultāta rādītāja vērtības sasniegšanai. Pateicoties SAM 5.5.1. projektu īstenošanai, tiks sekmēta **pilsoniskā lepnuma un piederības sajūta** un paplašinātas **mārketinga iespējas pilsētai/novadam** attiecībā uz atjaunotajiem kultūrvēsturiskā mantojuma un dabas mantojuma objektiem. Papildus tam atjaunotie objekti un jaunradītie pakalpojumi **veicinās izpratni par dabas un kultūrvēsturisko mantojumu, kā arī ietekmēs vietējo iedzīvotāju dzīves telpas atjaunošanu un attīstību**, tādējādi radot papildu

interesi tūristiem apmeklēt atjaunos objektus un sekmējot **apmeklētāju plūsmas pieaugumu pilsētā un novados**, kuros atrodas atbalstītie objekti.

#### ► **Nodarbinātības un uzņēmējdarbības aktivitātes pieaugums**

Iznākuma un rezultāta rādītāju sasniegšana radīs arī vairākus priekšnoteikumus tādu ietekmes rādītāju uzlabošanu kā nodarbinātības un uzņēmējdarbības aktivitātes pieaugums atbalstītajās teritorijās.

Dabas un kultūras mantojuma objektu atjaunošana veicina **apmeklējumu skaita pieaugumu**, savukārt jaunradītie pakalpojumi sekmē apmeklējumu plūsmas pieaugumu, veicinot ilgtspējīgu atjaunoto objektu darbības modeli.

Kultūras un dabas mantojuma attīstīšana, atjaunošana un saglabāšana ietekmē **iedzīvotāju dzīves kvalitātes paaugstināšanos, teritorijas pievilcības veicināšanu un teritorijas mārketinga iespēju paplašināšanos**, tādējādi veicinot gan patstāvīgo iedzīvotāju, gan tūristu skaita pieaugumu. Līdz ar to palielinās pieprasījums pēc dažādiem produktiem un pakalpojumiem, kas vienlaikus veicina ar **tūrisma saistīto pakalpojumu attīstību**, kā arī citu nozaru uzņēmējdarbības attīstību.

Papildus apmeklētāju plūsmas pieaugums veido būtisku ieguvumu attiecībā uz **patēriņa apjoma un pieprasījuma pieaugumu** teritorijā kopumā. Saikni starp kultūras mantojuma objektu attīstību un teritorijas ekonomiskās vides attīstību ne vien attiecībā uz tiešu tūrisma nozares pakalpojumu attīstību, bet arī attiecībā uz jaunu pakalpojumu un infrastruktūras izveidi ēdināšanas, viesmīlības, transporta u.c. pakalpojumu nodrošināšanai pamato vairāki pētījumi, piemēram:

- Pētījumā "*Cultural Heritage Monuments and Historic Buildings as Value Generators in a Post-Industrial Economy*"<sup>12</sup> norādīts, ka kultūras mantojuma apmeklētāji vidēji ceļojuma laikā tērē par 60% vairāk nekā citu veidu tūristi/ceļotāji, tomēr vidēji tikai 6% no kopējiem tēriņiem tiek atstāti konkrētajā objektā (pārējie izdevumi rodas ārpus konkrētā objekta apkārtējā teritorijā). Par kopējiem tēriņiem tiek uzskatīta summa, ko tūrists ir gatavs maksāt, lai nodrošinātu konkrētu produktu vai pakalpojumu paša lietošanai. Šajā rādītājā tiek iekļauti gan ceļa izdevumi, gan izmantotie ēdināšanas pakalpojumi, gan izmitināšanas pakalpojumi;
- Saskaņā ar pētījumu "Kultūras sektora ekonomiskā nozīme un ietekme Latvijā", no katra lata, kas ieguldīts kultūras nozarē 2006. gadā, 0,41 LVL novirzīti citu nozaru uzņēmumu attīstībai.

**Uzņēmējdarbības attīstība un nodarbinātības līmeņa pieaugums** tieši saistāms gan ar SAM ietvaros jaunradīto pakalpojumu sniegšanu un **darba vietu pieaugumu** attīstītajos kultūras un dabas mantojuma objektos (tiešā nodarbinātība), gan patēriņa apjoma pieaugumu, veicinot jaunu uzņēmumu un ar atbalstītajiem objektiem nesaistītu darba vietu rašanos. Pētījumi rāda, ka Eiropā viena jauna darba vieta kultūras mantojuma sektorā rada aptuveni 26 darba vietas citās nozarēs<sup>13</sup>. Latvijā, savukārt, saskaņā ar pētījumu "Kultūras sektora ekonomiskā nozīme un ietekme Latvijā", 2005. gadā katra darba vieta kultūras sektorā atbalstījusi 0,62 darba vietas citos ekonomikas sektoros valstī, bet 2006. gadā - 0,71 darba vietu.

Jaunu darba vietu radīšana veicina nodarbinātības līmeņa pieaugumu un iedzīvotāju vidējo ieņēmumu apjoma pieaugumu, kas, savukārt, sniedz ieguldījumu IIN ieņēmumu un valsts sociālās apdrošināšanas obligāto iemaksu apjoma pieaugumā.

Paredzams, ka **iedzīvotāju vidējo ieņēmumu apjoma pieaugumam** būs pieaugošs atgriezenisks efekts – palielinoties iedzīvotāju vidējiem ieņēmumiem, palielinās iedzīvotāju iespējas atlicināt finanšu līdzekļus, lai apmeklētu kultūras pasākumus, tādējādi palielinot SAM 5.5.1. ietvaros jaunradīto maksas pakalpojumu izmantošanas skaitu.

#### ► **Nekustamā īpašuma tirgus aktivitātes un vērtības pieaugums**

---

<sup>12</sup> Terje Nypan, 2007. "*Cultural Heritage Monuments and Historic Buildings as Value Generators in a Post-industrial Economy*".

<sup>13</sup> Terje Nypan, 2007. "*Cultural Heritage Monuments and Historic Buildings as Value Generators in a Post-industrial Economy*".

SAM ietvaros piešķirtā finansējuma rezultātā atbalstīto dabas, kultūras mantojuma un tūrisma objektu, kā arī jaunradītu pakalpojumu izveides rezultātā tiks netieši veicināta arī nekustamā īpašuma tirgus aktivitātes un nekustamā īpašuma vērtības pieaugums atbalstītajās teritorijās.

Veicinot izpratni par kultūrvēsturisko un dabas mantojumu, kā arī piederības sajūtu pašvaldībai vai pilsētai, sagaidāma pozitīva ietekme uz **vietējo iedzīvotāju skaita pieaugumu**, ko paralēli veicina arī uzņēmējdarbības aktivitātes un jaunu darba vietu pieaugums teritorijā.

Attiecībā uz vietējo iedzīvotāju skaita pieauguma ietekmi uz teritoriju, secināms, ka tas pozitīvi ietekmē ar tūrisma nozari nesaisītās uzņēmējdarbības nozares (piemēram, būvniecību) un nekustamā īpašuma tirgu. Ņemot vērā vietējo iedzīvotāju skaita pieaugumu, tiks veicināts pieprasījumu pēc nekustamā īpašuma, kas kalpos par pamatu gan **darījumu skaita ar nekustamajiem īpašumiem pieaugumam**, gan **apbūves intensitātes palielinājumam** teritorijā, radot NĪN ieņēmumu palielinājumu pašvaldībai un veicinot kvalitatīvas dzīves telpas pilnveidošanu teritorijā.

Vienlaikus arī pašai tūrisma nozarei ir ievērojams multiplikatora efekts – tās izaugsme dod pieprasījuma stimulu ēdināšanas, transporta, veselības, izklaides un tirdzniecības pakalpojumiem,<sup>14</sup> kā arī sekmē infrastruktūras attīstību teritorijā, t.sk. nekustamā īpašuma attīstību privātām un komerciālām vajadzībām.

## 2.2 SAM 5.6.1. finansējuma ietekme rādītāju sasniegšanā

SAM 5.6.1. mērķis ir “Rīgas pilsētas revitalizācija, nodrošinot teritorijas efektīvu sociālekonomisko izmantošanu”. Saskaņā ar stratēģijā „Latvija 2030” noteikto, revitalizācija ir „sena apbūves kompleksa vai teritorijas funkcionāla aktivizācija, pielāgojot to jaunai sabiedriskai funkcijai”. SAM ietvaros finansējums tiek piešķirts vairākām Rīgas pilsētas apkaimēm ar augstu degradēto objektu īpatsvaru. Finansējuma **tieša** ietekme paredzama SAM ietvaros noteikto iznākuma rādītāju sasniegšanā, t.i.:

- ▶ pilsētas teritorijās izveidota vai atjaunota sabiedriskā telpa,
- ▶ pilsētā uzceltas vai atjaunotas sabiedriskās vai komercēkas,
- ▶ izveidoto un pārbūvēto sabiedrisko objektu un infrastruktūras objektu skaits.

Katram no šiem rādītājiem ir noteikta konkrēta sasniedzamā vērtība 2023. gadā (detalizētu rādītāju aprakstu skatīt šīs metodikas 3. nodaļā).

Piemēram, ja projekta ietvaros ir plānots izveidot vai atjaunot sabiedrisko telpu vai uzcelt sabiedriskās ēkas, finansējums projekta ietvaros tiek piešķirts tieši tādu aktivitāšu īstenošanai, kas sekmē minēto iznākuma rādītāju sasniegšanu, t.i., būvdarbu vai pārbūves darbu īstenošanai.

Vienīgie apstākļi, kas var negatīvi ietekmēt iznākuma rādītāju vērtības sasniegšanu, ir ārējie apstākļi (piemēram, būvniecības izmaksu palielināšanās, dabas stihijas, tirgus apstākļi u.c. faktori).

SAM ietvaros sniegtā finansējuma netiešā ietekme paredzama noteiktā rezultāta rādītāja sasniegšanā, paralēli netieši ietekmējot arī vairākus ietekmes rādītājus.

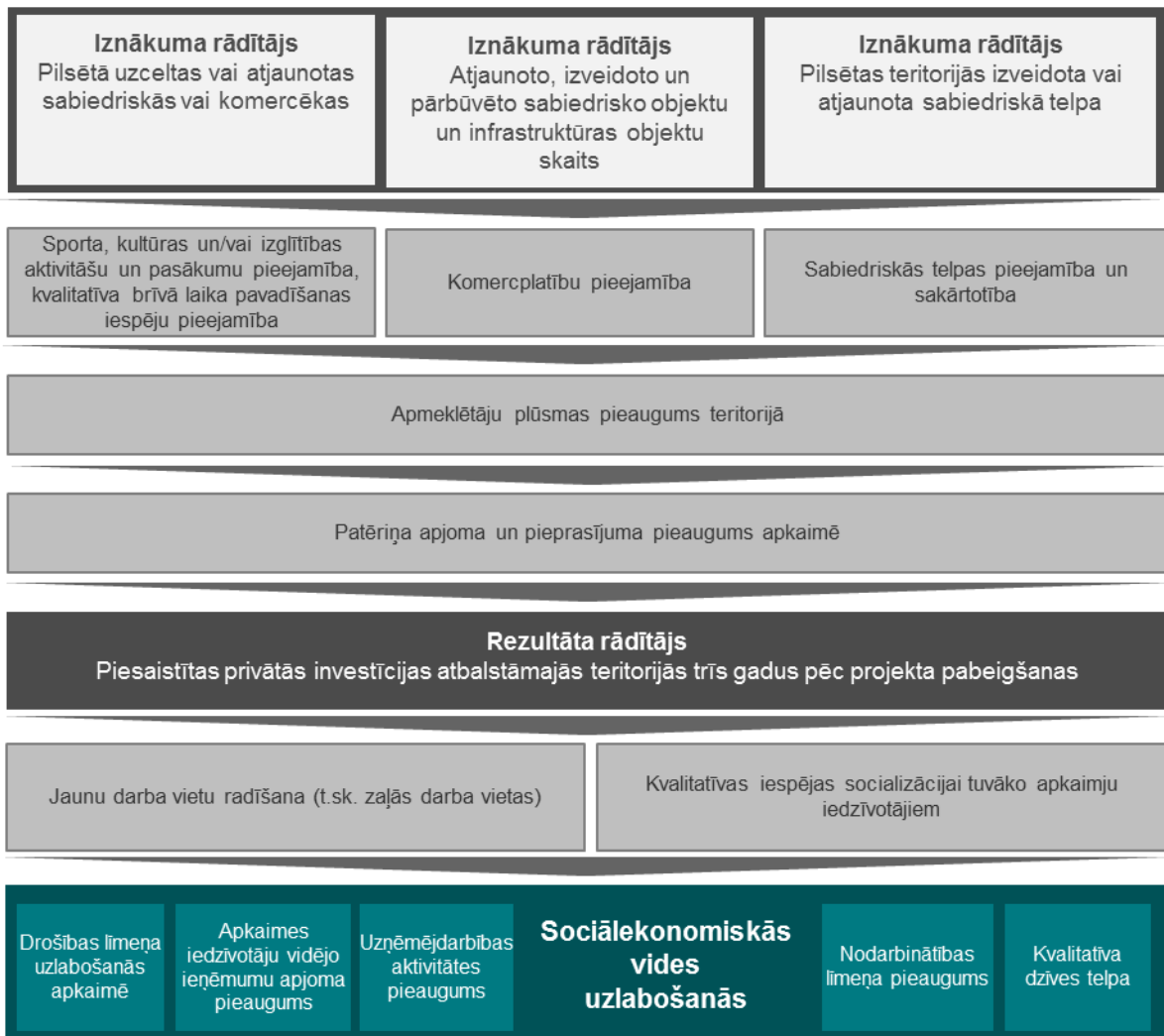
SAM ietvaros noteiktā rezultāta rādītāja “Piesaistītās privātās investīcijas atbalstāmajās teritorijās trīs gadus pēc projekta pabeigšanas” vērtības sasniegšana ir pakārtota vairākiem priekšnoteikumiem un sociālekonomiskajiem faktoriem, t.sk. gan tiem, kuru izpildi tieši ietekmē piešķirtais finansējums (iznākuma rādītāji), gan citiem faktoriem, piemēram, investoru interesei un gatavībai investēt atbalstītajā teritorijā.

Šo apstākļu savstarpējā saikne un sagaidāmās tiešās un netiešās ietekmes sinerģijas attēlotas zemāk (skatīt Ilustrācija Nr. 2).

---

<sup>14</sup> Latvijas tūrisma attīstības pamatnostādnes 2014. – 2020.gadam.

Rīgas pilsētas revitalizācija, nodrošinot teritorijas efektīvu sociālekonomisko izmantošanu.



Ilustrācija Nr. 2 SAM 5.6.1. ietvaros sniegtā finansējuma ietekme uz iznākuma rādītāju, rezultāta rādītāja un ietekmes sasniegšanu.

Zemāk detalizēti aprakstīta galvenā netiešā ietekme uz SAM ietvaros noteiktā rezultāta rādītāja sasniegšanu un ietekmes rādītāju sasniegšanu, sekmējot drošības līmeņa un dzīves telpas kvalitātes palielināšanos, kā arī nodarbinātības, uzņēmējdarbības aktivitātes un ieņēmumu pieaugumu atbalstītajās teritorijās.

► **Piesaistītās privātās investīcijas atbalstāmajās teritorijās trīs gadus pēc projekta pabeigšanas**

SAM ietvaros piešķirtais finansējums tieši ietekmēs atbalstītajās teritorijās atjaunoto un uzcelto sabiedrisko un komercēku, pārbūvēto un izveidoto sabiedrisko objektu skaitu un sabiedriskās telpas platību, tādējādi sekmējot teritorijas revitalizāciju kopumā.

Privāto investīciju piesaiste tiek veicināta, pateicoties SAM 5.6.1. projektu ietvaros atbalstāmo teritoriju revitalizācijai.

SAM 5.6.1. ietvaros noteikto iznākuma rādītāju sasniegšana veicinās **kultūras un sporta pasākumu (t.sk. kvalitatīvu brīvā laika pavadīšanas iespēju) pieejamību, komercplatību pieejamību, kā arī sakārtotas sabiedriskās telpas pieejamību**, veicinot **apmeklētāju plūsmas pieaugumu** atbalstītajos objektos un tiem piegulošajās teritorijās, t.i., atbalstāmajās teritorijās, tādējādi sekmējot patēriņa apjoma un pieprasījuma pieaugumu un veicinot pozitīvu



vidi uzņēmējdarbības piesaistei un attīstībai kā, piemēram, sabiedriskās ēdināšanas pakalpojumu, medicīnas pakalpojumu, mazumtirdzniecības veikalu u.tml. pakalpojumu attīstībai. Papildus SAM īstenošanas ietekme uz atbalstāmo teritoriju revitalizāciju veicinās pieprasījumu pēc nekustamā īpašuma, kas kalpos par pamatu privāto investīciju piesaistei nekustamā īpašuma atjaunošanā un būvniecībā.

#### ► **Drošības līmeņa un dzīves telpas kvalitātes palielināšanās**

Iznākuma un rezultāta rādītāju sasniegšana radīs arī vairākus priekšnoteikumus tādu ietekmes rādītāju uzlabošanai kā drošības līmeņa un dzīves telpas kvalitātes uzlabošanās atbalstītajās teritorijās.

Kultūras, izglītības un sporta infrastruktūras izveidei ir identificējama potenciāli pozitīva ietekme uz **noziedzības līmeņa samazināšanos** (it sevišķi jauniešu vidū), jo, nodrošinot pieejamību **kvalitatīvām brīvā laika pavadīšanas iespējām**, pateicoties teritorijās nodrošinātām **kultūras, izglītības un sporta aktivitāšu iespējām**, tiek veicināta dažādu mērķa grupu iesaiste apkaimju piedāvātajās aktivitātēs. Pamatojoties uz Laureus World Sports Academy ziņojumu „*Sport Scores – The costs and benefits of sport for crime reduction*” (2014)<sup>15</sup>, uz katriem 1000 jauniešiem, kas iesaistās brīvā laika sporta aktivitātēs noziedzīgo nodarījumu skaits samazinās par 120 vienībām.

Samazinoties noziedzības līmenim, tiek sniegts ieguldījums teritoriju un apkaimju pievilcības veicināšanā. Tādējādi, pateicoties sakārtotai un atvērtai videi, **palielinās apmeklētāju plūsma** SAM atbalstītajās teritorijās, jo aizvien vairāk cilvēku vēlas tajā pavadīt brīvo laiku. Papildus tam jānorāda, ka teritoriju un apkaimju pievilcības veicināšana sniedz pozitīvu ietekmi uz kvalitatīvas dzīves telpas attīstību šajās apkaimēs.

#### ► **Nodarbinātības, uzņēmējdarbības aktivitātes un ieņēmumu pieaugums**

Ar SAM piešķirtā finansējuma izlietojumu sabiedrisko un komercēku, sabiedrisko objektu un sabiedriskās telpas pārbūvē, atjaunošanā un izveidē tiks sekmēts nodarbinātības, uzņēmējdarbības aktivitātes un vietējo iedzīvotāju ieņēmumu pieaugums.

Ar augstākminēto telpu un objektu izveidi, tiks veicināts **apmeklētāju plūsmas pieaugums** teritorijā – tas ir ieguvums, ko sekmē sporta, izglītības un/vai kultūras aktivitāšu un brīvā laika pavadīšanas iespēju pieejamība izveidotajā infrastruktūrā, kā arī uzņēmējdarbības infrastruktūrā, kas piesaista aizvien jaunus teritorijas apmeklētājus, t.sk. vietējos iedzīvotājus un tūristus.

Analizējot apmeklētāju plūsmas pieauguma ietekmi uz teritoriju un apkaimju sociālekonomisko vidi un revitalizāciju, secināms, ka tas veido būtisku ieguvumu attiecībā uz **patēriņa apjoma pieaugumu teritorijās**, kas, savukārt, pozitīvi ietekmē teritoriju un apkaimju pievilcību (jo, pieaugot patēriņa apjomam, tiek veicināta potenciālo investoru interese ieguldīt atbalstītajās teritorijās un apkaimēs, palielinot pieejamo pakalpojumu klāstu). Tādējādi tiek nodrošināta pozitīva ietekme uz tādiem sociālekonomiskās vides uzlabojošiem un revitalizāciju raksturojošiem parametriem kā **uzņēmējdarbības aktivitātes pieaugums**, līdz ar uzņēmējdarbības aktivitātes palielināšanos nodrošinot degradēto objektu un teritoriju skaita samazinājumu atbalstītajās apkaimēs un sekmējot UIN ieņēmumu apjoma pieaugumu ilgtermiņā.

Papildus tam privāto investīciju piesaistes pozitīvā ietekme uz atbalstāmo teritoriju revitalizāciju veicinās pieprasījumu pēc nekustamā īpašuma, kas kalpos par pamatu investīciju piesaistei nekustamā īpašuma atjaunošanā un būvniecībā.

Jānorāda, ka uzņēmējdarbības aktivitātes pieaugumam apkaimēs raksturīgs pieaugošs atgriezenisks efekts - izveidojot aizvien jaunus uzņēmumus apkaimēs, tiek veicināta jaunu darba vietu radīšana apkaimē.

Veicinot **nodarbinātības līmeņa pieaugumu** un **iedzīvotāju vidējo ieņēmumu apjoma pieaugumu**, tiek sniegts ieguldījums IIN ieņēmumu un valsts sociālās apdrošināšanas obligāto iemaksu apjoma pieaugumā. Papildus, uzlabojoties sociālekonomiskajai videi atbalstāmajās

---

<sup>15</sup> <http://www.laureus.com/sites/default/files/publications/laureusecoryssportscores211112.pdf>

teritorijās, **iedzīvotāju vidējie mēneša ienākumu rādītāji** atbalstāmajās teritorijās ilgtermiņā palielināsies, veicinot ienākumu rādītāju uzlabošanos Rīgas pilsētā kopumā.

Paredzams, ka iedzīvotāju vidējo ieņēmumu apjoma pieaugumam būs pieaugošs atgriezenisks efekts - palielinoties iedzīvotāju vidējiem ieņēmumiem, tie var atļauties vairāk naudas tērēt sporta un kultūras aktivitātēm un patēriņam, tādējādi veicinot apmeklētāju plūsmas pieaugumu atbalstītajās teritorijās un sniedzot ieguldījumu pārējo ar plūsmas pieaugumu saistīto sociālekonomisko ieguvumu attīstībā.



### 3 Rādītāju detalizēts apraksts

Šajā nodaļā norādīta informācija par SAM 5.5.1. ietvaros noteiktajiem iznākuma, rezultāta un ietekmes novērtējuma rādītājiem, kā arī SAM 5.6.1. ietvaros noteiktajiem iznākuma un rezultāta rādītājiem (turpmāk kopā – rādītāji). Nodaļā iekļauta rādītāju definīcija un detalizēts apraksts, datu apkopošanas regularitāte, izmantojamie datu avoti un metodes rādītāju vērtības noteikšanai. (Rādītāju definīcijās lietoto terminu skaidrojumu, kā arī tiem attiecināmos rādītājus skatīt Tabulu Nr.2).

#### 3.1 SAM 5.5.1. iznākuma, rezultāta un ietekmes novērtējuma rādītāji

SAM 5.5.1. ietvaros noteikti šādi iznākuma un rezultāta rādītāji:

- ▶ rezultāta rādītājs r.5.5.1.a – līdz 2023. gada 31. decembrim pavadītās nakts tūristu mītnēs Latvijas teritorijā gada laikā,
- ▶ iznākuma rādītājs i.5.5.1.a – atbalstīto dabas un kultūras mantojuma objektu skaits,
- ▶ iznākuma rādītājs i.5.5.1.bk (CO09) – atbalstīto kultūras un dabas mantojuma objektu un tūrisma objektu apmeklējumu skaita pieaugums,
- ▶ iznākuma rādītājs i.5.5.1.c – jaunradīto pakalpojumu skaits atbalstītajos kultūras un dabas mantojuma objektos.

(Plānoto rādītāju izaugsmes dinamiku skatīt Pielikums Nr. 1. SAM rezultāta rādītāju sasniedzamās vērtības dalījumā pa gadiem).

Lai nodrošinātu SAM 5.5.1. ietekmes novērtējumam nepieciešamos datus, papildus darbības programmā noteiktajiem iznākuma un rezultāta rādītājiem tiks uzkrāta informācija par šādiem ietekmes rādītājiem:

- ▶ isvr.5.5.1.a nodarbināto skaits objektos, kuros veiktas investīcijas,
- ▶ isvr.5.5.1.b kultūras pieminekļu īpatsvars projekta īstenošanas reģionā, kuru saglabātības stāvoklis var tikt vērtēts kā labs vai apmierinošs,
- ▶ isvr.5.5.1.c nodarbināto skaits teritorijā, kurā veiktas investīcijas.

Zemāk norādīts detalizēts šo rādītāju apraksts un saistītā informācija attiecībā uz datu avotiem un metodēm rādītāju vērtības noteikšanai.

**Tabula Nr. 3 SAM 5.5.1. Rezultāta rādītāja “Līdz 2023. gada 31. decembrim pavadītās nakts tūristu mītnēs Latvijas teritorijā gada laikā” detalizēts apraksts.**

<b>Rezultāta rādītājs</b>	<b>r.5.5.1.a Līdz 2023. gada 31. decembrim pavadītās nakts tūristu mītnēs Latvijas teritorijā gada laikā</b>
<b>Rādītāja definīcija</b>	Rādītājs apzīmē pavadīto nakšu skaitu tūristu mītnēs Latvijas teritorijā gada laikā.
<b>Rādītāja mērvienība</b>	Pavadīto nakšu skaits gadā
<b>Bāzes vērtības gads</b>	2013. gads
<b>Sasniedzamā vērtība 2023. gadā</b>	3 978 152 (atbilstoši MK noteikumiem Nr. 322) 4 155 540 (atbilstoši MK noteikumiem Nr. 635) Ne mazāk kā 6 852 024 (atbilstoši MK noteikumiem Nr. 130 un Darbības programmai)

<b>Rezultāta rādītājs</b>	<b>r.5.5.1.a Līdz 2023. gada 31. decembrim pavadītās naktis tūristu mītnēs Latvijas teritorijā gada laikā</b>
<b>Datu avots</b>	CSP
<b>Datu apkopošanas regularitāte</b>	<ul style="list-style-type: none"> <li>▶ FS – reizi gadā</li> <li>▶ KM – reizi gadā</li> </ul>
<b>Rādītāja vērtības noteikšanas pieeja</b>	<ul style="list-style-type: none"> <li>▶ Datus par rādītāja vērtību uzkrāj un apkopo KM, FS papildus uzkrāj un apkopo savā administratīvajā teritorijā pieejamos papildus datus par to objektu apmeklētāju skaitu, kas objektu pašvaldības teritorijā pavadījuši naktis tūristu mītnē pirms vai pēc objekta apmeklējuma.</li> <li>▶ Rezultāta rādītājs I un II atlases kārtas ietvaros noteikts atbilstoši darbības programmā „Izaugsme un nodarbinātība” noteiktajam SAM 5.5.1. pirmās un otrās atlases kārtas ietvaros noteiktajam pieejamajam finansējumam, savukārt, III atlases kārtas rezultāta rādītāja vērtība papildus I un II atlases kārtas rādītāja vērtībai palielināta atbilstoši III atlases kārtas īstenošanai piešķirtajam virsisaistību finansējumam. Ieguldījums rezultāta vērtības sasniegšanā skatāms atbilstoši katras kārtas ietvaros piešķirtajam finansējumam. MK noteikumos Nr. 635 noteiktā sasniedzamā rezultāta rādītāja vērtība 4 155 540 pavadītās naktis skatāma kumulatīvi ar pirmās un otrās atlases kārtas ietvaros noteikto sasniedzamo rezultāta rādītāja vērtību 3 978 152 pavadītās naktis. IV atlases kārtas rādītāja vērtība skatāma kumulatīvi ar iepriekšējo kārtu rādītāja vērtībām.</li> </ul> <p><b>Kultūras ministrija:</b></p> <ul style="list-style-type: none"> <li>▶ Lai noteiktu rādītāja vērtību, KM izmanto CSP datus par pavadīto nakšu skaitu tūristu mītnēs visā Latvijas teritorijā attiecīgajā gadā.</li> <li>▶ Papildus informācijas iegūšanai KM apkopo CSP datus «TUG04 Viesnīcas un citas tūristu mītnes Latvijas statistiskajos reģionos, republikas pilsētās un novados»<sup>16</sup>. Ņem vērā tikai to Latvijas Republikas administratīvo teritoriju (novadu vai republikas pilsētu) datus, kurā atrodas SAM 5.5.1. ietvaros atbalstītie objekti (t.i., visas tās administratīvās teritorijas, kurās Kopīga sadarbības projekta stratēģijas ietvaros norādītie sadarbības partneri attīsta SAM 5.5.1. projektu ietvaros finansētos objektus).</li> <li>▶ Datus atlasa, izvēloties attiecīgo pārskata gadu, rādītāju «Pavadītās naktis» un teritoriālo vienību (republikas pilsētas un/vai novadus). Ņemot vērā, ka SAM 5.5.1. ietvaros īstenotie projekti var apvienot dabas un kultūras mantojuma objektus, kas atrodas atšķirīgās pašvaldību teritorijās, lai noteiktu kopējo konkrēta projekta ietvaros sasniegto rādītāja vērtību, atlasa un summē visas tās teritoriālās vienības (republikas pilsētas un/vai novadus), kurās atrodas projekta ietvaros atbalstītie objekti.</li> </ul>

<sup>16</sup> CSP dati “TUG04 Viesnīcas un citas tūristu mītnes Latvijas statistiskajos reģionos, republikas pilsētās un novados”

Rezultāta rādītājs	r.5.5.1.a Līdz 2023. gada 31. decembrim pavadītās nakts tūristu mītnēs Latvijas teritorijā gada laikā
	<ul style="list-style-type: none"> <li>▶ Informāciju par rādītāja vērtību KM apkopo vienu reizi gadā, ņemot vērā apkopotos datus no CSP. Dati par rādītāja vērtību tiek uzskaitīti, izmantojot datu uzskaites un uzraudzības veidni (skatīt Pielikums Nr. 3 Datu uzskaites un uzraudzības veidne).</li> </ul> <p><b>Finansējuma saņēmējs:</b></p> <ul style="list-style-type: none"> <li>▶ FS papildus izmanto kādu no informācijas ieguves veidiem saiknes noteikšanai starp pavadīto nakšu skaitu tūristu mītnēs un atbalstīto objektu apmeklētību (detalizētu aprakstu par informācijas ieguves veidiem skatīt sadaļā 5.4.), ņemot vērā objektu specifiku un iespējas iesaistīt trešās puses (piemēram, tūrisma informācijas centrus, pašvaldības tūrisma departamentu vai individuālas tūristu mītnes) informācijas apkopšanā.</li> <li>▶ FS aprēķina rādītāja vērtību, nosakot, cik daudz SAM 5.5.1. ietvaros atbalstīto objektu apmeklētāju ir pavadījuši nakts tūristu mītnē objekta pašvaldības teritorijā objekta apmeklējuma dienā vai dienu pirms tam. FS aizpilda standarta datu veidni (skatīt Pielikums Nr. 2. Standarta datu veidne) vienu reizi gadā par iepriekšējo periodu (kalendāro gadu), to iesniedzot KM dalījumā pa visiem iesaistītajiem sadarbības partneriem (ja attiecināms).</li> <li>▶ FS iesniegto informāciju KM apkopo ietekmes izvērtējuma vajadzībām.</li> </ul>

Tabula Nr. 4 SAM 5.5.1. Iznākuma rādītāja "Atbalstīto dabas un kultūras mantojuma objektu skaits" detalizēts apraksts.

Iznākuma rādītājs	i.5.5.1.a Atbalstīto dabas un kultūras mantojuma objektu skaits
Rādītāja definīcija	<p>Rādītājs apzīmē to dabas un kultūras mantojuma objektu skaitu, kuru saglabāšanai, aizsardzībai un/vai attīstībai piešķirts SAM 5.5.1. finansējums.</p> <p>Ministru kabineta 2016.gada 20.decembra rīkojumā Nr. 779 „Par 5.5.1. specifiskā atbalsta mērķa „Saglabāt, aizsargāt un attīstīt nozīmīgu kultūras un dabas mantojumu, kā arī attīstīt ar to saistītos pakalpojumus” projektu iesniegumu iesniedzēju saraksta apstiprināšanu” ir noteikti I un II atlases kārtas ietvaros atbalstāmie objekti: <a href="https://likumi.lv/doc.php?id=287607">https://likumi.lv/doc.php?id=287607</a>.</p> <p>MK noteikumu Nr. 635 29.punktā definēts, ka attiecībā uz III kārtu kultūras vai dabas mantojuma objekts ir esoša vai jauna infrastruktūra (kas vienlaikus var būt arī tūrisma infrastruktūra), kas ir saistīta ar nozīmīga kultūras vai dabas mantojuma saglabāšanu, aizsargāšanu vai attīstīšanu, nodrošinot investīciju ilgtspēju un sociālekonomiskā potenciāla attīstību.</p>
Rādītāja mērvienība	Objektu skaits (kumulatīva vērtība)
Bāzes vērtības gads	Nav attiecināms <sup>17</sup>

<sup>17</sup> Iznākuma rādītājam netiek noteikts bāzes vērtības gads, ņemot vērā, ka pirms projekta īstenošanas rādītājam tiek pieņemta vērtība "0".

Iznākuma rādītājs	i.5.5.1.a Atbalstīto dabas un kultūras mantojuma objektu skaits
Sasniedzamā vērtība 2023. gadā	<p>Objektu skaits – 70, t.sk.:</p> <ul style="list-style-type: none"> <li>▶ I un II projektu iesniegumu atlases kārtas ietvaros<sup>18</sup> – 56,</li> <li>▶ III projektu iesniegumu atlases kārtas ietvaros – ne mazāk kā 11.,</li> <li>▶ IV projektu iesniegumu atlases kārtas ietvaros – ne mazāk kā 3.</li> </ul>
Datu avots	FS sagatavota informācija
Datu apkopošanas regularitāte	<ul style="list-style-type: none"> <li>▶ FS – reizi ceturksnī, iesniedzot maksājuma pieprasījumu CFLA</li> <li>▶ KM – reizi gadā</li> </ul>
Rādītāja vērtības noteikšanas pieeja	<ul style="list-style-type: none"> <li>▶ Rādītāja vērtības noteikšanai nepieciešamos datus apkopo un rādītāja vērtību aprēķina FS, ņemot vērā sadarbības partneru iesniegto informāciju, atbilstoši sadarbības līgumā atrunātajiem nosacījumiem, un rādītāja vērtībā iekļaujot visu to dabas un kultūras mantojuma objektu skaitu, kas ir tikuši nodoti ekspluatācijā un kuru atjaunošanā un/vai attīstīšanā tika ieguldīts SAM 5.5.1. ietvaros piešķirtais finansējums.</li> <li>▶ FS reizi ceturksnī iesniedz CFLA maksājuma pieprasījumus, kurā aizpilda sadaļu par sasniegtajiem iznākuma rādītājiem.</li> <li>▶ CFLA uzkrāj maksājuma pieprasījumos iekļauto informāciju KPVIS.</li> <li>▶ KM apkopo datus par rādītāja kopējo vērtību vienu reizi gadā, ņemot vērā KPVIS pieejamo informāciju. Datu apkopošana un uzkrāšana par rādītāja vērtību tiek veikta, izmantojot datu uzskaites un uzraudzības veidni (skatīt Pielikums Nr. 3 Datu uzskaites un uzraudzības veidne).</li> </ul>

Tabula Nr. 5. SAM 5.5.1. Iznākuma rādītāja “Atbalstīto kultūras un dabas mantojuma objektu un tūrisma objektu apmeklējumu skaita pieaugums” detalizēts apraksts.

Iznākuma rādītājs	i.5.5.1.bk (CO09) Atbalstīto kultūras un dabas mantojuma objektu un tūrisma objektu apmeklējumu skaita pieaugums
Rādītāja definīcija	<p>Rādītājs apzīmē SAM 5.5.1. ietvaros atbalstīto kultūras un dabas mantojuma objektu un tūrisma objektu apmeklējumu skaita pieaugumu, salīdzinot ar bāzes gadu.</p> <p>Pēc investīciju veikšanas projekta ietvaros atjaunotajos kultūras un dabas mantojuma objektos tiks nodrošināta pieejamība apmeklētājiem vismaz 100 dienas gadā.</p> <p>Gadījumos, ja tiek organizēts pasākums SAM 5.5.1. atbalstīto objektu teritorijā, kuru raksturo atkārtota apmeklētāju ieeja objektā vienas vai vairāku secīgu dienu laikā (piemēram, radošās nometnes), par attiecināmo apmeklējumu skaitu tiek uzskatīts unikālo pasākuma dalībnieku skaits.</p>

<sup>18</sup> Atbilstoši MK rīkojumam Nr. 779 (20.12.2016.) “Par 5.5.1. specifiskā atbalsta mērķa "Saglabāt, aizsargāt un attīstīt nozīmīgu kultūras un dabas mantojumu, kā arī attīstīt ar to saistītos pakalpojumus" projektu iesniegumu iesniedzēju saraksta apstiprināšanu”.

<b>Iznākuma rādītājs</b>	<b>i.5.5.1.bk (CO09) Atbalstīto kultūras un dabas mantojuma objektu un tūrisma objektu apmeklējumu skaita pieaugums</b>
	Gadījumos, ja atbalstītais objekts tiek atjaunots vairāku projektu ietvaros, apmeklējuma pieaugums tiek aprēķināts proporcionāli katra projekta ietvaros atjaunojamai platībai m <sup>2</sup> .
<b>Rādītāja mērvienība</b>	Apmeklējumu skaita pieaugums
<b>Bāzes vērtības gads</b>	2015. gads (Pielikums Nr.4 SAM 5.5.1. Iznākuma rādītāja "Atbalstīto kultūras un dabas mantojuma objektu un tūrisma objektu apmeklējumu skaita pieaugums" bāzes vērtības)
<b>Sasniedzamā vērtība 2023. gadā</b>	Apmeklējumu skaita pieaugums, salīdzinot ar bāzes gadu: <ul style="list-style-type: none"> <li>▶ I un II projektu iesniegumu atlases kārtas ietvaros<sup>19</sup> – 396 874,</li> <li>▶ III projektu iesniegumu atlases kārtas ietvaros – ne mazāk kā 136 000,</li> <li>▶ IV projektu iesniegumu atlases ietvaros – ne mazāk kā 12 000.</li> </ul>
<b>Datu avots</b>	FS sagatavota informācija
<b>Datu apkopošanas regularitāte</b>	<ul style="list-style-type: none"> <li>▶ FS – reizi ceturksnī, iesniedzot maksājuma pieprasījumu CFLA</li> <li>▶ KM – reizi gadā</li> </ul>
<b>Rādītāja vērtības noteikšanas pieeja</b>	<ul style="list-style-type: none"> <li>▶ Rādītāja vērtības noteikšanai nepieciešamos datus uzkrāj, apkopo un rādītāja vērtību aprēķina FS, ņemot vērā sadarbības partnera iesniegto informāciju, veicot atbalstīto kultūras un dabas mantojuma objektu un tūrisma objektu apmeklētāju uzskaiti pārskata gada laikā, t.sk. apmeklētāju, kas izmanto jaunradītos pakalpojumus, uzskaiti.</li> </ul> <p>Par šī rādītāja bāzes vērtību uzskata KM norādītos datus par apmeklējumu skaitu atbalstītajos objektos 2015.gadā. Pārskatu par iespējamām apmeklētāju uzskaites, apmeklējumu skaita noteikšanas un datu uzkrāšanas metodēm skatīt šīs metodikas 5.3.sadaļā.</p> <ul style="list-style-type: none"> <li>▶ FS reizi ceturksnī iesniedz CFLA maksājuma pieprasījumus, kurā aizpilda sadaļu par sasniegtajiem iznākuma rādītājiem dalījumā pa novadiem. Gadījumos, ja kāds no projekta objektiem nav atvērts apmeklētājiem vai projektā kopumā vēl nav apmeklējumu pieaugums, salīdzinājumā ar bāzes gadu, attiecībā uz to tiek uzskatīts, ka rādītāja vērtība ir "0". FS pie iznākuma rādītājiem sadaļā „piezīmes” pēc iespējas norāda objekta apmeklējumu skaitu attiecīgajā gadā.</li> <li>▶ CFLA uzkrāj maksājuma pieprasījumos iekļauto informāciju KPVIS.</li> <li>▶ Kopējo rādītāja vērtību KM apkopo vienu reizi gadā, ņemot vērā KPVIS norādīto informāciju par apmeklējumu skaita pieaugumu pēc objekta nodošanas ekspluatācijā un atvēršanas apmeklētājiem. Saskaņā ar vienošanos par projekta īstenošanu pēc projekta pabeigšanas FS iesniegs</li> </ul>

<sup>19</sup> Atbilstoši MK rīkojumam Nr. 779 (20.12.2016.) "Par 5.5.1. specifiskā atbalsta mērķa "Saglabāt, aizsargāt un attīstīt nozīmīgu kultūras un dabas mantojumu, kā arī attīstīt ar to saistītos pakalpojumus" projektu iesniegumu iesniedzēju saraksta apstiprināšanu".

<b>Iznākuma rādītājs</b>	<b>i.5.5.1.bk (CO09) Atbalstīto kultūras un dabas mantojuma objektu un tūrisma objektu apmeklējumu skaita pieaugums</b>
	<p>projekta pēcuzaudzības pārskatu atbilstoši CFLA izstrādātai formaino kura KM iegūs nepieciešamo informāciju.</p> <ul style="list-style-type: none"> <li>▶ Pieauguma dinamikas atspoguļošanas nolūkos dati par apmeklējumu skaita pieaugumu jāuzkrāj katru gadu līdz 2023.gadam (plānoto pieauguma dinamiku skatīt Pielikums Nr. 1. SAM rezultāta rādītāju sasniedzamās vērtības dalījumā pa gadiem).</li> <li>▶ Dati par rādītāja vērtību tiek uzkrāti, izmantojot datu uzskaites un uzraudzības veidni (skatīt Pielikums Nr. 3 Datu uzskaites un uzraudzības veidne). Veidnē KM arī norāda apmeklētāju skaitu bāzes gadā kolonnā "2015.gads", ņemot vērā projektu ideju priekšatlases ietvaros iegūto informāciju.</li> </ul>

Tabula Nr. 6. SAM 5.5.1. Iznākuma rādītāja "Jaunradīto pakalpojumu skaits atbalstītajos kultūras un dabas mantojuma objektos" detalizēts apraksts.

<b>Iznākuma rādītājs</b>	<b>i.5.5.1.c Jaunradīto pakalpojumu skaits atbalstītajos kultūras un dabas mantojuma objektos</b>
<b>Rādītāja definīcija</b>	<p>Rādītājs apzīmē jaunradīto unikālo pakalpojumu skaitu, kas ir izveidoti SAM 5.5.1. ietvaros atbalstītajos kultūras un dabas mantojuma objektos.</p> <p>Saskaņā ar projektu vērtēšanas kritēriju piemērošanas metodiku par jaunradītu kultūras, radošā vai dabas tūrisma pakalpojumu tiek uzskatīts tāds pakalpojums:</p> <ul style="list-style-type: none"> <li>▶ kas līdz šim nav ticis sniegts projekta iesniedzēja vai sadarbības partnera administratīvajā teritorijā vai tajā administratīvajā teritorijā, kurā ieguldījumus plāno iesniedzējs vai sadarbības partneris/i, kas nav pašvaldības, kā arī pakalpojuma izveide nodrošinās jaunu pakalpojuma saņēmēju piesaisti,</li> <li>▶ kas līdz šim ir piedāvāts objektā vai projekta iesniedzēja vai sadarbības partnera administratīvajā teritorijā, bet projekta ietvaros, ņemot vērā pakalpojuma pieprasījumu, tas tiks kvalitatīvi pilnveidots, kā arī pakalpojuma izveide nodrošinās jaunu pakalpojuma saņēmēju piesaisti.</li> </ul>
<b>Rādītāja mērvienība</b>	Jaunradīto pakalpojumu skaits (kumulatīva vērtība)
<b>Bāzes vērtības gads</b>	Nav attiecināms <sup>20</sup>
<b>Sasniedzamā vērtība 2023. gadā</b>	<p>121 jaunradīti pakalpojumi, t.sk.:</p> <ul style="list-style-type: none"> <li>▶ I un II projektu iesniegumu atlases kārtas ietvaros<sup>21</sup> – 98</li> <li>▶ III projektu iesniegumu atlases kārtas ietvaros – ne mazāk kā 20</li> <li>▶ IV projektu iesniegumu atlases kārtas ietvaros – ne mazāk kā 3</li> </ul>

<sup>20</sup> Iznākuma rādītājam netiek noteikts bāzes vērtības gads, ņemot vērā, ka pirms projekta īstenošanas rādītājam tiek pieņemta vērtība "0".

<sup>21</sup> Atbilstoši MK rīkojumam Nr. 779 (20.12.2016.) "Par 5.5.1. specifiskā atbalsta mērķa "Saglabāt, aizsargāt un attīstīt nozīmīgu kultūras un dabas mantojumu, kā arī attīstīt ar to saistītos pakalpojumus" projektu iesniegumu iesniedzēju saraksta apstiprināšanu".



<b>Iznākuma rādītājs</b>	<b>i.5.5.1.c Jaunradīto pakalpojumu skaits atbalstītajos kultūras un dabas mantojuma objektos</b>
<b>Datu avots</b>	FS sagatavota informācija
<b>Datu apkopošanas regularitāte</b>	<ul style="list-style-type: none"> <li>▶ FS – reizi ceturksnī, iesniedzot maksājuma pieprasījumu CFLA</li> <li>▶ KM – reizi gadā</li> </ul>
<b>Rādītāja vērtības noteikšanas pieeja</b>	<ul style="list-style-type: none"> <li>▶ Rādītāja vērtības noteikšanai nepieciešamos datus apkopo un rādītāja vērtību aprēķina FS dalījumā pa visiem iesaistītajiem sadarbības partneriem, rādītāja vērtībā ieskaitot visus tos jaunradītos pakalpojumus (gan saimnieciska, gan nesaimnieciska rakstura) SAM 5.5.1. ietvaros atbalstītajos dabas un kultūras mantojuma objektos, kas pirms projekta īstenošanas nav sniegti šajos objektos, ir izveidoti projekta īstenošanas laikā un līdz projekta pabeigšanai un tiek sniegti apmeklētājiem pēc projekta īstenošanas līdz 2023.gadam.</li> <li>▶ Saskaņā ar vienošanos par projekta īstenošanu pēc projekta pabeigšanas FS iesniegs projekta pēcuzraudzības pārskatu atbilstoši CFLA izstrādātai formai..</li> <li>▶ FS reizi ceturksnī iesniedz CFLA maksājuma pieprasījumus, kurā aizpilda sadaļu par sasniegtajiem iznākuma rādītājiem.</li> <li>▶ CFLA uzkrāj maksājuma pieprasījumos iekļauto informāciju KPVIS.</li> <li>▶ Kopējo rādītāja vērtību KM apkopo vienu reizi gadā, ņemot vērā KPVIS norādīto informāciju par jaunradīto pakalpojumu skaitu atbalstītajos kultūras un dabas mantojuma objektos pēc objekta nodošanas ekspluatācijā.</li> <li>▶ Dati par rādītāja vērtību tiek uzkrāti, izmantojot datu uzskaites un uzraudzības veidni (skatīt Pielikums Nr. 3 Datu uzskaites un uzraudzības veidne). Plānoto pieauguma dinamiku skatīt Pielikums Nr. 1. SAM rezultāta rādītāju sasniedzamās vērtības dalījumā pa gadiem.</li> </ul>

Tabula Nr. 7. SAM 5.5.1. ietekmes novērtējuma rādītāja “Nodarbināto skaits objektos, kuros veiktas investīcijas” detalizēts apraksts.

<b>Ietekmes novērtējuma rādītājs</b>	<b>isvr.5.5.1.a Nodarbināto skaits objektos, kuros veiktas investīcijas</b>
<b>Rādītāja definīcija</b>	Rādītājs apzīmē SAM 5.5.1. ietvaros atbalstītajos kultūras, dabas mantojuma un tūrisma objektos nodarbināto skaitu gadā.
<b>Rādītāja mērvienība</b>	Aizņemto darba vietu skaits gadā
<b>Bāzes vērtības gads</b>	2017.gads
<b>Datu avots</b>	FS rīcībā esošie dati par nodarbinātību atbalstītajos objektos
<b>Datu apkopošanas regularitāte</b>	<ul style="list-style-type: none"> <li>▶ FS – pēc projekta pabeigšanas</li> <li>▶ KM – pēc nepieciešamības</li> </ul>
<b>Rādītāja vērtības noteikšanas pieeja</b>	<ul style="list-style-type: none"> <li>▶ Rādītāja vērtības noteikšanai <b>nepieciešamos datus apkopo un rādītāja vērtību aprēķina FS</b> nākamajā pārskata periodā (gadā) pēc projekta pabeigšanas.</li> </ul>

ietekmes novērtējuma rādītājs	isvr.5.5.1.a Nodarbināto skaits objektos, kuros veiktas investīcijas
	<ul style="list-style-type: none"> <li>▶ Rādītāja vērtībā tiek ieskaitīts aizņemto darba vietu skaits gadā SAM 5.5.1. ietvaros atbalstītajos dabas un kultūras mantojuma objektos.</li> <li>▶ FS nākamajā pārskata periodā (gadā) pēc projekta pabeigšanas aizpilda standarta datu veidni, kurā tiek norādīta sasniegtā rādītāja vērtība katrā no projekta ietvaros atbalstītajiem objektiem gada laikā (skatīt Pielikums Nr. 2. Standarta datu veidne) un iesniedz to KM dalījumā pa visiem iesaistītajiem sadarbības partneriem. Gadījumā, ja atbalstītajā objektā algoti darbinieki netiek nodarbināti, veidnē ieraksta "n/a". Iesniedzot atskaiti KM, FS arī norāda rādītāja bāzes gadu un tā vērtību bāzes gadā.</li> <li>▶ <b>Informāciju par rādītāju KM apkopo pēc nepieciešamības ietekmes novērtējuma vajadzībām</b>, ņemot vērā FS iesniegto informāciju par pabeigtajiem projektiem un nodarbinātības rādītāju tajos.</li> </ul>

Tabula Nr. 8. SAM 5.5.1. ietekmes novērtējuma rādītāja "Kultūras pieminekļu īpatsvars projekta īstenošanas reģionā, kuru saglabātības stāvoklis var tikt vērtēts kā labs vai apmierinošs" detalizēts apraksts.

ietekmes novērtējuma rādītājs	isvr.5.5.1.b Kultūras pieminekļu īpatsvars projekta īstenošanas reģionā, kuru saglabātības stāvoklis var tikt vērtēts kā labs vai apmierinošs
Rādītāja definīcija	Rādītājs apzīmē kultūras pieminekļu īpatsvaru SAM 5.5.1. ietvaros atbalstīto projektu reģionā, kuru saglabātības stāvoklis var tikt vērtēts kā labs vai apmierinošs.
Rādītāja mērvienība	Procenti (%)
Bāzes vērtības gads	2017. gads
Datu avots	Nacionālā kultūras mantojuma pārvalde
Datu apkopošanas regularitāte	<ul style="list-style-type: none"> <li>▶ KM – pēc nepieciešamības</li> </ul>
Rādītāja vērtības noteikšanas pieeja	<ul style="list-style-type: none"> <li>▶ Rādītāja vērtības noteikšanai nepieciešamos datus apkopo un rādītāja vērtību aprēķina KM pēc nepieciešamības ietekmes novērtējuma vajadzībām, ņemot vērā Nacionālās kultūras mantojuma pārvaldes datus par kultūras pieminekļu saglabātības stāvokļa vērtējumu projekta īstenošanas reģionā.</li> <li>▶</li> </ul>

Tabula Nr. 9. SAM 5.5.1. ietekmes novērtējuma rādītāja "Nodarbināto skaits teritorijā, kurā veiktas investīcijas" detalizēts apraksts.

ietekmes novērtējuma rādītājs	isvr 5.5.1.c Nodarbināto skaits teritorijā, kurā veiktas investīcijas
Rādītāja definīcija	Rādītājs apzīmē nodarbināto skaitu gadā SAM 5.5.1. ietvaros atbalstīto kultūras, dabas mantojuma un tūrisma objektu teritorijā.



<b>Rādītāja mērvienība</b>	Aizņemto darba vietu skaits gadā
<b>Bāzes vērtības gads</b>	2017. gads
<b>Datu avots</b>	Valsts ieņēmumu dienests (turpmāk – VID)
<b>Datu apkopošanas regularitāte</b>	<ul style="list-style-type: none"> <li>▶ KM – pēc nepieciešamības</li> </ul>
<b>Rādītāja vērtības noteikšanas pieeja</b>	<ul style="list-style-type: none"> <li>▶ Rādītāja vērtības noteikšanai nepieciešamos datus apkopo un rādītāja vērtību aprēķina KM pēc nepieciešamības ietekmes novērtējuma vajadzībām, ņemot vērā VID sniegto informāciju par rādītāja vērtību novados vai republikas pilsētās.</li> <li>▶ Rādītāja vērtībā tiek ieskaitīts aizņemto darba vietu skaits gadā SAM 5.5.1. ietvaros atbalstīto dabas un kultūras mantojuma objektu teritorijā, rādītāja vērtībā ieskaitot vidējo aizņemto darba vietu skaitu gadā gan pie vispārējā nodokļu maksāšanas režīmā strādājoša darba devēja, gan pie mikrouzņēmumu nodokļa maksātājiem.</li> <li>▶ Ņemot vērā, ka SAM 5.5.1. ietvaros īstenotie projekti var apvienot dabas un kultūras mantojuma objektus, kas atrodas atšķirīgās pašvaldību teritorijās, lai noteiktu kopējo konkrēta projekta ietvaros sasniegto rādītāja vērtību, atlasa un summē visas tās teritoriālās vienības (republikas pilsētas un/vai novadus), kurās atrodas projekta ietvaros atbalstītie objekti.</li> </ul>

## 3.2 SAM 5.6.1. iznākuma un rezultāta rādītāji

SAM 5.6.1. ietvaros noteikti šādi iznākuma un rezultāta rādītāji:

- ▶ rezultāta rādītājs r.5.6.1.a – piesaistītas privātās investīcijas atbalstāmajās teritorijās trīs gadus pēc projekta pabeigšanas,
- ▶ iznākuma rādītājs i.5.6.1.ak (CO38) – pilsētas teritorijās izveidota vai atjaunota sabiedriskā telpa,
- ▶ iznākuma rādītājs i.5.6.1.bk (CO39) – pilsētā uzceltas vai atjaunotas sabiedriskās vai komercēkas,
- ▶ iznākuma rādītājs i.5.6.1.c – atjaunoto, izveidoto un pārbūvēto sabiedrisko objektu un infrastruktūras objektu skaits.

Plānoto rādītāju izaugsmes dinamiku skatīt Pielikums Nr. 1. SAM rezultāta rādītāju sasniedzamās vērtības dalījumā pa gadiem. Zemāk norādīts detalizēts šo rādītāju apraksts un saistītā informācija attiecībā uz datu avotiem un metodēm rādītāju vērtības noteikšanai.

**Tabula Nr. 10 SAM 5.6.1. ietvaros noteiktā rezultāta rādītāja “Piesaistītas privātās investīcijas atbalstāmajās teritorijās trīs gadus pēc projekta pabeigšanas” detalizēts apraksts.**

<b>Rezultāta rādītājs</b>	<b>r.5.6.1.a Piesaistītas privātās investīcijas atbalstāmajās teritorijās trīs gadus pēc projekta pabeigšanas</b>
<b>Rādītāja definīcija</b>	Rādītājs apzīmē piesaistītas privātās investīcijas infrastruktūras atjaunošanā un/vai būvniecībā trīs gadu laikā no SAM 5.6.1. projekta pabeigšanas brīža, pamatojoties uz informāciju par ekspluatācijā nodotajām ēkām/būvēm atbalstāmajās teritorijās.
<b>Rādītāja mērvienība</b>	milj. EUR (kumulatīva vērtība)

Rezultāta rādītājs	r.5.6.1.a Piesaistītas privātās investīcijas atbalstāmajās teritorijās trīs gadus pēc projekta pabeigšanas
Bāzes vērtības gads	2012. gads – 150 milj. EUR <sup>22</sup>
Sasniedzamā vērtība 2023. gadā <sup>23</sup>	210 milj. EUR
Datu avots	Rīgas domes Pilsētas attīstības departaments
Datu apkopošanas regularitāte	<ul style="list-style-type: none"> <li>▶ KM – reizi gadā pēc projekta pabeigšanas trīs gadus pēc kārtas (tai skaitā pēc 2023.gada 31.decembra tiem projektiem, kurus plānots pabeigt 2022.gadā)</li> </ul>
Rādītāja vērtības noteikšanas pieeja	<ul style="list-style-type: none"> <li>▶ Rādītāja vērtības noteikšanai nepieciešamos datus apkopo un rādītāja vērtību aprēķina KM par tiem projektiem, kas ir pabeigti (t.i., pēc gala maksājuma saņemšanas no CFLA) reizi gadā trīs gadus pēc kārtas. KM nepieciešams sākt apkopot datus par rādītāja vērtību Projekta paredzamajā ietekmes areālā (Rīgas pilsētas apkaime un/vai vairāku apkaimju teritorija, kas noteikta revitalizējamās jeb atbalstāmās teritorijas attīstības stratēģijā) sākot ar nākamo gadu pēc projekta pabeigšanas. Piemēram, ja projekts tiek pabeigts 2018.gadā, datus par paredzamo Projekta ietekmes areālu nepieciešams sākt apkopot un uzkrāt ar 2019.gadu.</li> <li>▶ Privāto investīciju apjomu KM iegūst, izmantojot Rīgas domes Pilsētas attīstības departamenta sniegtos datus par piesaisīto privāto investīciju apjomu Projekta paredzamajā ietekmes areālā – tajās Rīgas pilsētas apkaimēs un /vai vairāku apkaimju teritorijā, kas noteikta revitalizējamās jeb atbalstāmās teritorijas attīstības stratēģijā. Uzraudzības vajadzībām par konkrētām apkaimēm KM var izmantot RD PAD datus par laika periodu sākot no 2015. gada. Datus par rādītāja vērtību KM uzkrāj, izmantojot datu uzskaites veidni (skatīt Pielikums Nr. 3 Datu uzskaites un uzraudzības veidne). Rīgas dome KM datus par iepriekšējo gadu iesniedz ikgadēji ne vēlāk kā līdz 1.septembrim.</li> </ul> <p>Plānoto pieauguma dinamiku skatīt Pielikums Nr. 1. SAM rezultāta rādītāju sasniegšanās vērtības dalījumā pa gadiem.</p> <p>KM datus ievada KPVIS SAM līmenī.</p>

<sup>22</sup> Sākotnējā bāzes vērtība definēta darbības programmā „Izaugsme un nodarbinātība” - [https://www.esfondi.lv/upload/Planosana/FMProg\\_270115\\_DP\\_2.pdf](https://www.esfondi.lv/upload/Planosana/FMProg_270115_DP_2.pdf)

<sup>23</sup> Ņemot vērā, ka atsevišķu SAM 5.6.1. ietvaros īstenoto projektu aktivitātes, t.sk. būvdarbi tiks īstenoti līdz 2022. gadam un rezultāta rādītāja vērtība mērāma 3 gadus pēc projekta pabeigšanas, rādītāja sasniegšanās vērtības noteikšanai tiks pārsniegta 2023.gada laika robeža.

Tabula Nr. 11 SAM 5.6.1. iznākuma rādītāja “Pilsētas teritorijās izveidota vai atjaunota sabiedriskā telpa” detalizēts apraksts.

<b>Iznākuma rādītājs</b>	<b>i.5.6.1.ak (CO38) Pilsētas teritorijās izveidota vai atjaunota sabiedriskā telpa</b>
<b>Rādītāja definīcija</b>	Rādītājs apzīmē sabiedriskās telpas platību, kas pilsētas teritorijās ir izveidota vai atjaunota par SAM 5.6.1. ietvaros piešķirtajiem finanšu līdzekļiem <sup>24</sup> .
<b>Rādītāja mērvienība</b>	m <sup>2</sup> (kumulatīva vērtība)
<b>Bāzes vērtības gads</b>	Nav attiecināms <sup>25</sup>
<b>Sasniedzamā vērtība 2023. gadā</b>	10 000 m <sup>2</sup>
<b>Datu avots</b>	FS sagatavota informācija
<b>Datu apkopošanas regularitāte</b>	<ul style="list-style-type: none"> <li>▶ FS - reizi ceturksnī, iesniedzot maksājuma pieprasījumu CFLA</li> <li>▶ KM – reizi gadā</li> </ul>
<b>Rādītāja vērtības noteikšanas pieeja</b>	<ul style="list-style-type: none"> <li>▶ Kopējo rādītāja vērtību KM apkopo vienu reizi gadā, ņemot vērā FS iesniegto informāciju par pabeigtajiem objektiem atbilstoši informācijai, kas pieejama KPVIS par FS iesniegtajiem maksājuma pieprasījumiem. Dati par rādītāja vērtību tiek uzkrāti, izmantojot datu uzskaites un uzraudzības veidni (skatīt Pielikums Nr. 3 Datu uzskaites un uzraudzības veidne).</li> </ul>

Tabula Nr. 12 SAM 5.6.1. Iznākuma rādītāja “Pilsētā uzceltas vai atjaunotas sabiedriskās vai komercēkas” detalizēts apraksts.

<b>Iznākuma rādītājs</b>	<b>i.5.6.1.bk (CO39) Pilsētā uzceltas vai atjaunotas sabiedriskās vai komercēkas</b>
<b>Rādītāja definīcija</b>	Rādītājs <sup>26</sup> apzīmē to sabiedrisko un/vai komercēku platību, kas ir uzcelta vai atjaunota par piešķirtajiem finanšu līdzekļiem SAM 5.6.1. ietvaros
<b>Rādītāja mērvienība</b>	m <sup>2</sup> (kumulatīva vērtība)
<b>Bāzes vērtības gads</b>	Nav attiecināms <sup>27</sup>

<sup>24</sup> Rādītāja definīcija izriet no Eiropas Komisijas iepriekš noteiktajiem kopējiem rādītājiem (*common indicators*) ERAF ieviešanā [http://ec.europa.eu/regional\\_policy/sources/docoffic/2014/working/wd\\_2014\\_en.pdf](http://ec.europa.eu/regional_policy/sources/docoffic/2014/working/wd_2014_en.pdf)

<sup>25</sup> Iznākuma rādītājam netiek noteikts bāzes vērtības gads, ņemot vērā, ka pirms projekta īstenošanas rādītājam tiek pieņemta vērtība “0”.

<sup>26</sup> Rādītāja definīcija izriet no Eiropas Komisijas iepriekš noteiktajiem kopējiem rādītājiem (*common indicators*) ERAF ieviešanā [http://ec.europa.eu/regional\\_policy/sources/docoffic/2014/working/wd\\_2014\\_en.pdf](http://ec.europa.eu/regional_policy/sources/docoffic/2014/working/wd_2014_en.pdf)

<sup>27</sup> Iznākuma rādītājam netiek noteikts bāzes vērtības gads, ņemot vērā, ka pirms projekta īstenošanas rādītājam tiek pieņemta vērtība “0”.

<b>Iznākuma rādītājs</b>	<b>i.5.6.1.bk (CO39) Pilsētā uzceltas vai atjaunotas sabiedriskās vai komercēkas</b>
<b>Sasniedzamā vērtība 2023. gadā</b>	20 000 m <sup>2</sup>
<b>Datu avots</b>	FS sagatavota informācija
<b>Datu apkopošanas regularitāte</b>	<ul style="list-style-type: none"> <li>▶ FS - reizi ceturksnī, iesniedzot maksājuma pieprasījumu CFLA</li> <li>▶ KM – reizi gadā</li> </ul>
<b>Rādītāja vērtības noteikšanas pieeja</b>	<ul style="list-style-type: none"> <li>▶ Kopējo rādītāja vērtību KM apkopo vienu reizi gadā, ņemot vērā FS iesniegto informāciju par pabeigtajiem objektiem, atbilstoši informācijai, kas pieejama KPVIS par FS iesniegtajiem maksājuma pieprasījumiem. Datu uzkrāšana par rādītāja vērtību tiek veikta, izmantojot datu uzskaites un uzraudzības veidni (skatīt Pielikums Nr. 3 Datu uzskaites un uzraudzības veidne).</li> </ul>

Tabula Nr. 13 SAM 5.6.1. iznākuma rādītāja “Atjaunoto, izveidoto un pārbūvēto sabiedrisko objektu un infrastruktūras objektu skaits” detalizēts apraksts.

<b>Iznākuma rādītājs</b>	<b>i.5.6.1.c Atjaunoto, izveidoto un pārbūvēto sabiedrisko objektu un infrastruktūras objektu skaits</b>
<b>Rādītāja definīcija</b>	Rādītājs apzīmē atjaunoto, izveidoto un pārbūvēto objektu skaitu SAM 5.6.1. projekta ietvaros. Viena projekta ietvaros paredzēts atjaunot, izveidot vai pārbūvēt vismaz vienu sabiedrisku vai inženierinfrastruktūras objektu.
<b>Rādītāja mērvienība</b>	Objektu skaits (kumulatīva vērtība)
<b>Bāzes vērtības gads</b>	Nav attiecināms <sup>28</sup>
<b>Sasniedzamā vērtība 2023. gadā</b>	12
<b>Datu avots</b>	FS sagatavota informācija
<b>Datu apkopošanas regularitāte</b>	<ul style="list-style-type: none"> <li>▶ FS - reizi ceturksnī, iesniedzot maksājuma pieprasījumu CFLA</li> <li>▶ KM – reizi gadā</li> </ul>
<b>Rādītāja vērtības noteikšanas pieeja</b>	<ul style="list-style-type: none"> <li>▶ Kopējo rādītāja vērtību KM apkopo vienu reizi gadā, ņemot vērā FS iesniegto informāciju par iepriekšējā periodā pabeigtajiem projektiem, atbilstoši informācijai, kas pieejama KPVIS par FS iesniegtajiem maksājuma pieprasījumiem. Dati par rādītāja vērtību tiek uzkrāti,</li> </ul>

<sup>28</sup> Iznākuma rādītājam netiek noteikts bāzes vērtības gads, ņemot vērā, ka pirms projekta īstenošanas rādītājam tiek pieņemta vērtība “0”.

<b>Iznākuma rādītājs</b>	<b>i.5.6.1.c Atjaunoto, izveidoto un pārbūvēto sabiedrisko objektu un infrastruktūras objektu skaits</b>
	izmantojot datu uzskaites un uzraudzības veidni (skatīt Pielikums Nr. 3 Datu uzskaites un uzraudzības veidne).

## 4 Rādītāju vērtību noteikšanas principi dalījumā pa gadiem

Šajā nodaļā norādīti SAM 5. 5.1. un SAM 5.6.1. ietvaros sasniedzamo rādītāju vērtību noteikšanas principi dalījumā pa gadiem.

Rādītāju vērtību uzskaiti KM kā AI veic ikgadēji, ar mērķi nodrošināt iespēju KM analizēt rādītāju sasniegšanas dinamiku projektu īstenošanas laikā un savlaicīgi identificēt iespējamus riskus, lai sadarbībā ar FS īstenotu risku mazinošos pasākumus un nodrošinātu saistošajos normatīvajos aktos noteikto plānoto rādītāju vērtību sasniegšanu pēc projektu pabeigšanas.

Būtiski norādīt, ka prognozētajām ikgadējām rādītāju vērtībām ir informatīvs raksturs un FS nav pienākums tās sasniegt ik gadu plānotajā apjomā, ņemot vērā, ka katram atbalstītajam projektam ir noteikts savs projekta īstenošanas plāns un būvniecības procesa gaita (ja attiecināms), kas, savukārt, var ietekmēt rādītāja ikgadējo vērtību.

Paredzams, ka liela daļa SAM 5.5.1. atbalstīto projektu tiks pabeigti laika periodā no 2020. – 2022. gadam, savukārt, SAM 5.5.1. IV kārtas atbalstītie projekti vairumā gadījumu tiks pabeigti līdz 31.12.2023.

Ņemot vērā iepriekš minēto, var pieņemt, ka nozīmīgākā specifisko atbalstu saņēmušo projektu ietvaros īstenoto aktivitāšu ietekme uz iznākuma un rezultāta rādītāju vērtību sasniegšanu paredzama laika periodā no 2020. – 2023. gadam.

SAM 5.5.1. rādītāju vērtības noteiktas, ņemot vērā šādus aspektus:

- ▶ Objektu atjaunošanas un/vai pārbūves laikā objektos paredzama ierobežota apmeklētāju plūsma, kas atsevišķiem objektiem var negatīvi ietekmēt apmeklētāju statistiku šajā periodā, piemēram, ja objektā notiek rekonstrukcija un tas nav pieejams apmeklētājiem attiecīgā rādītājā var norādīt vērtību "0";
- ▶ Ņemot vērā iespējamu ierobežotu apmeklētāju plūsmu būvniecības laikā, būtiskākā ietekme uz rādītāju "Atbalstīto kultūras un dabas mantojuma objektu un tūrisma objektu apmeklējumu skaita pieaugums" un rādītāju "Pavadīto nakšu skaits tūrisma mītnēs Latvijā" paredzama laika periodā no 2020. – 2023. gadam;
- ▶ Iznākuma rādītājiem "Atbalstīto dabas un kultūras mantojuma objektu skaits" un "Jaunradīto pakalpojumu skaits atbalstītajos kultūras un dabas mantojuma objektos" vērtību dalījumā pa gadiem nepieciešams noteikt KM, ņemot vērā FS projektu pieteikumos norādīto informāciju par objektu un/vai pakalpojumu īstenošanas termiņiem saskaņā ar apstiprināto projektu īstenošanas laika plānu. SAM 5.6.1. rādītāju vērtības noteiktas, ņemot vērā šādus aspektus:
- ▶ Iznākuma rādītājiem "Atjaunoto, izveidoto un pārbūvēto sabiedrisko objektu un infrastruktūras objektu skaits", "Pilsētā uzceltas vai atjaunotas sabiedriskās vai komercēkas" un "Pilsētas teritorijās izveidota vai atjaunota sabiedriskā telpa" vērtību dalījumā pa gadiem nepieciešams noteikt KM, ņemot vērā FS projektu pieteikumos norādīto informāciju par objektu un/vai pakalpojumu īstenošanas termiņiem saskaņā ar apstiprināto projektu īstenošanas laika plānu. Saskaņā ar MK noteikumos Nr. 188 (29.03.2016.) "Darbības programmas "Izaugsme un nodarbinātība" 5.6.1. specifiskā atbalsta mērķa "Veicināt Rīgas pilsētas revitalizāciju, nodrošinot teritorijas efektīvu sociālekonomisko izmantošanu" īstenošanas noteikumi" noteikto, rezultāta rādītāja "Piesaistītas privātās investīcijas atbalstāmajās teritorijās trīs gadus pēc projekta pabeigšanas" sasniegtā vērtība tiks vērtēta 2023. gadā, taču paredzams, ka specifisko atbalstu saņēmušo projektu maksimālā ietekme uz rādītāja vērtību tiks sasniegta 2025. gadā, ņemot vērā, ka lielāko daļu (4 no 5) atbalstītos projektus plānots pabeigt 2022. gada decembrī. Tādēļ KM turpinās datus par šī rādītāja vērtību apkopot un uzraudzīt arī pēc 2023. gada 31. decembra.

Rādītāju vērtību pieauguma attiecība pret bāzes vērtību dalījumā pa gadiem norādīta **Pielikums Nr. 1. SAM rezultāta rādītāju sasniedzamās vērtības dalījumā pa gadiem.**

## 5 Datu avotu analīze rādītāju noteikšanā

Šajā nodaļā aprakstīti datu avotu veidi un datu iegūšanas metodes rādītāju vērtību noteikšanā.

Šīs metodikas ietvaros datu avoti tiek iedalīti divos veidos:

- ▶ ārējie datu avoti – publiski pieejami dati vai dati, kurus iespējams iegūt pēc pieprasījuma no trešajām pusēm,
- ▶ iekšējie datu avoti – dati, kas nav publiski pieejami un tiek iegūti projektu īstenošanas gaitā, izmantojot FS iekšējos resursus un kurus uzkrāj un apkopo FS.

Papildus nodaļā aprakstītas datu iegūšanas metodes attiecībā uz apmeklētāju skaita noteikšanu atbalstītajos objektos.

### 5.1 Ārējie datu avoti

Rezultāta rādītāju vērtības noteikšanā ieteicams izmantot ārējos datu avotus, lai veicinātu datu iegūšanu, apstrādi, apkopošanu un analīzi pēc vienotām metodēm.

Zemāk tabulā aprakstīti ārējie datu avoti SAM 5.5.1. un SAM 5.6.1. rādītāju noteikšanā (skatīt Tabula Nr. 14).

Tabula Nr. 14 Ārējie datu avoti.

SAM	Rādītāja nosaukums	Datu avots	Datu avota analīze
SAM 5.5.1.	r.5.5.1.a Līdz 2023. gada 31. decembrim pavadītās naktis tūristu mītnēs Latvijas teritorijā gada laikā	CSP	<p>CSP regulāri apkopo datus par galvenajiem rādītājiem tūrisma nozarē, t.sk. par viesnīcu un citu tūristu mītnu darbību.</p> <p>Noteiktais rādītājs, kuru izmantot datu apkopošanai KM ir:</p> <ul style="list-style-type: none"> <li>▶ “TUG04. Viesnīcas un citas tūristu mītnes Latvijas statistiskajos reģionos, republikas pilsētās un novados”;</li> <li>▶ Šo rādītāju publicē katru gadu līdz 15. februārim (ieskaitot). Kopš 2017. gada rādītāja vērtībā tiek iekļautas tūristu mītnes neatkarīgi no to gultas vietu skaita (līdz tam netika iekļautas mītnes ar gultas vietu skaitu līdz 10).</li> </ul> <p>Gadījumos, ja vēlas uzraudzīt rādītāja vērtības tendences par periodu, kas ir īsāks nekā viens gads, ieteicams izmantot šādu rādītāju:</p> <ul style="list-style-type: none"> <li>▶ “TU05. Viesnīcas un citas tūristu mītnes republikas pilsētās un novados pa ceturkšņiem”.</li> </ul> <p>Datus uzraudzībai KM par visā Latvijas teritorijā pavadīto nakšu skaitu tūristu mītnēs var iegūt no šādiem rādītājiem:</p> <ul style="list-style-type: none"> <li>▶ “TUG01. Viesnīcu un citu tūristu mītnu raksturojošie rādītāji” – ikgadējie rādītāji;</li> <li>▶ “TU03. Viesnīcās un citās tūristu mītnēs apkalpoto personu skaits un pavadītās</li> </ul>

SAM	Rādītāja nosaukums	Datu avots	Datu avota analīze
			<p>naktis pa ceturkšņiem” – ceturkšņa rādītāji;</p> <p>► “TU02. Viesnīcās un citās tūristu mītnēs apkalpoto personu skaits un pavadītās naktis pa mēnešiem” – mēneša rādītāji. Šos datus KM izmanto datu ievadei KP VIS ikgadēji līdz 20.janvārim, summējot datus par pirmajiem 11 gada mēnešiem. Kad ir pieejami dati par visu iepriekšējo gadu (pēc 15.02.), KP VIS ievada datus par pilnu gadu, izmantojot TUG04.</p>
		TIC, pašvaldību tūrisma departamenti, tūristu mītnes, u.c.	<p>FS nepieciešams apkopot un uzkrāt informāciju par to SAM 5.5.1. ietvaros atbalstīto objektu apmeklētāju skaitu, kas izvēlas pavadīt nakti kādā no tūristu mītnēm objekta pašvaldības teritorijā.</p> <p>Informācijas noteikšanas metodi izvēlas FS atbilstoši atbalstīto objektu specifikai un iespējam iesaistīt trešās puses informācijas uzkrāšanā.</p> <p>Pavadīto nakšu tūristu mītnēs saiknes ar atbalstīto objektu apmeklējumu iespējamo noteikšanas metožu aprakstu skatīt šīs metodikas 5.4. nodaļā.</p>
SAM 5.5.1.	isvr.5.5.1.a ietekmes novērtējuma rādītājs - nodarbināto skaits teritorijā, kurā veiktas investīcijas	VID	Rādītāja aprēķināšanai nepieciešamo datu avots par nodarbinātību ir VID, kas pēc pieprasījuma sniedz informāciju par aizņemto darba vietu skaitu novados vai republikas nozīmes pilsētās gan attiecībā uz aizņemto darba vietu skaitu pie vispārējā nodokļu maksāšanas režīmā strādājoša darba devēja, gan pie mikrouzņēmumu nodokļa maksātājiem. Rādītāja aprēķināšanai jāņem vērā abu augstākminēto nodokļa maksātāju kategoriju dati.
SAM 5.5.1.	isvr.5.5.1.b ietekmes novērtējuma rādītājs - kultūras pieminekļu īpatsvars projekta īstenošanas reģionā, kuru saglabātības stāvoklis var tikt vērtēts kā labs vai apmierinošs	Nacionālā kultūras mantojuma pārvalde	Rādītāja aprēķināšanai nepieciešamo datu avots par kultūras pieminekļu saglabātības stāvokli ir Nacionālā kultūras mantojuma pārvalde, kas pēc pieprasījuma sniedz informāciju par kultūras pieminekļu saglabātības stāvokli projekta īstenošanas reģionā.
SAM 5.6.1.	r.5.6.1.a piesaistītas privātās investīcijas atbalstāmās teritorijās trīs gadus pēc projekta pabeigšanas	Rīgas domes Pilsētas attīstības departaments	Rādītāja aprēķināšanai nepieciešamo datu par piesaistīto privāto investīciju apjomu avots ir Rīgas domes Pilsētas attīstības departaments, kas pēc pieprasījuma sniedz informāciju par piesaistīto investīciju apjomu Rīgas pilsētas apkaimēs, t.sk. privāto investīciju apjomu.





## 5.2 Iekšējie datu avoti

Iznākuma rādītāju vērtības noteikšanā izmantojami iekšējie datu avoti – datu ieguve, apkopošana un uzkrāšana par atbalstītajiem objektiem un projektu ietvaros īstenotajām darbībām ir FS un sadarbības partneru pārziņā, šo informāciju iekļaujot maksājuma pieprasījumos. Zemāk tabulā aprakstīti iekšējie datu avoti SAM 5.5.1. un SAM 5.6.1. rādītāju noteikšanai (skatīt Tabula Nr. 15).

Tabula Nr. 15 Iekšējie datu avoti.

SAM	Rādītāja nosaukums	Datu avots	Datu avota analīze
SAM 5.5.1.	i.5.5.1.a Atbalstīto dabas un kultūras mantojuma objektu skaits	Projekta dokumentācija (FS dati)	<p>Lai noteiktu visus tos dabas un/vai kultūras mantojuma objektus, kuru atjaunošanā un/vai attīstīšanā ieguldīti SAM 5.5.1. ietvaros piešķirtie finanšu līdzekļi, informāciju par atbalstītajiem un faktiski atjaunotajiem/attīstītajiem, kā arī ekspluatācijā nodotajiem objektiem FS uzkrāj projekta īstenošanas gaitā.</p> <p>Datu avots ir būvniecības dokumentācija, kas apliecina, ka projekts (ēk/būve) ir pabeigta, piemēram, akts par būves nodošanu ekspluatācijā, paskaidrojumu raksts vai apliecinājuma karte.</p>
SAM 5.5.1.	i.5.5.1.bk (CO09) Atbalstīto kultūras un dabas mantojuma objektu un tūrisma objektu apmeklējumu skaita pieaugums	Projekta dokumentācija (FS dati)	<p>FS apkopo un uzkrāj informāciju par apmeklējumu skaitu SAM 5.5.1. ietvaros atbalstītajos kultūras, dabas mantojuma objektos un tūrisma objektos.</p> <p>Apmeklētāju skaita noteikšanas metodi izvēlas FS atbilstoši atbalstīto objektu specifikai.</p> <p>Apmeklējumu skaita noteikšanas metožu un tehniskā nodrošinājuma iespēju aprakstu skatīt šīs metodikas 5.3. nodaļā.</p>
SAM 5.5.1.	i.5.5.1.c Jaunradīto pakalpojumu skaits atbalstītajos kultūras un dabas mantojuma objektos	Projekta dokumentācija (FS dati)	<p>Lai noteiktu visus tos jaunradītos pakalpojumus, kuru izveidē tika izmantoti SAM 5.5.1. ietvaros piešķirtie finanšu līdzekļi, informāciju par atbalstītajiem un faktiski īstenotajiem pakalpojumiem FS uzkrāj projekta īstenošanas gaitā.</p> <p>Rādītāja vērtībā tiek iekļauti visi tie jaunradītie pakalpojumi (gan saimnieciska, gan nesaimnieciska rakstura) SAM 5.5.1. ietvaros atbalstītajos dabas un kultūras mantojuma objektos, kas pirms projekta īstenošanas nav sniegti šajos objektos, ir izveidoti līdz projekta pabeigšanai un tiek sniegti apmeklētājiem 5 gadus pēc projekta pabeigšanas.</p>
SAM 5.5.1.	isvr.5.5.1.c Ietekmes novērtējuma rādītājs - nodarbināto skaits objektos, kuros veiktas investīcijas	FS un Kopīga sadarbības projekta stratēģijā norādīto FS sadarbības partneru dati	<p>Rādītāja vērtības noteikšanai tiek ņemts vērā aizņemto darbavietu skaitu skaits atbalstītajā objektā gada laikā. Aizņemta darbavietā ir algota darbavietā, kurā darbinieks ir pieņemts darbā. Aizņemto darbavietu skaitā tiek ietverti pilna un nepilna darba laika darbinieki, par kuriem visus nodokļus maksā FS vai Kopīga</p>

SAM	Rādītāja nosaukums	Datu avots	Datu avota analīze
			<p>sadarbības projekta stratēģijā norādītie FS sadarbības partneri).</p> <p>Datu avots ir FS un Kopīga sadarbības projekta stratēģijā norādīto FS sadarbības partneru grāmatvedības dati par aizņemto darba vietu skaitu gada laikā.</p>
SAM 5.6.1.	i.5.6.1.ak (CO38) Pilsētas teritorijās izveidota vai atjaunota sabiedriskā telpa	Projekta dokumentācija (FS dati)	<p>Rādītāja vērtībā tiek iekļauta tikai tā sabiedriskās telpas platība, kas ir nodota ekspluatācijā. Informāciju rādītāja vērtības noteikšanai FS uzkrāj projekta īstenošanas gaitā.</p> <p>Datu avots ir būvniecības dokumentācija, kas apliecina, ka projekts (ēk/būve) ir pabeigta piemēram, akts par būves nodošanu ekspluatācijā, paskaidrojumu raksts vai apliecinājuma karte.</p>
SAM 5.6.1.	i.5.6.1.b uzceltas atjaunotas sabiedriskās komercēkas Pilsētā vai vai	Projekta dokumentācija (FS dati)	<p>Rādītāja vērtībā tiek iekļauta tikai to ēku/būvju platība, kas ir nodotas ekspluatācijā. Informāciju rādītāja vērtības noteikšanai FS uzkrāj projekta īstenošanas gaitā.</p> <p>Datu avots ir būvniecības dokumentācija, kas apliecina, ka projekts (ēk/būve) ir pabeigta piemēram, akts par būves nodošanu ekspluatācijā, paskaidrojumu raksts vai apliecinājuma karte.</p>
SAM 5.6.1.	i.5.6.1.ck (CO39) Atjaunoto, izveidoto un pārbūvēto sabiedrisko objektu un infrastruktūras objektu skaits	Projekta dokumentācija (FS dati)	<p>Lai noteiktu visus tos atjaunos, izveidotos un/vai pārbūvētos sabiedrisko objektus un infrastruktūras objektus, kuru izveidē tika izmantoti SAM ietvaros piešķirtie finanšu līdzekļi, FS uzskaita informāciju par tiem projekta ietvaros attīstītajiem objektiem, kas ir nodoti ekspluatācijā.</p> <p>Datu avots ir būvniecības dokumentācija, kas apliecina, ka projekts (ēk/būve) ir pabeigta piemēram, akts par būves nodošanu ekspluatācijā, paskaidrojumu raksts vai apliecinājuma karte.</p>

## 5.3 Apmeklējumu skaita noteikšanas metodes un tehniskā nodrošinājuma iespējas

Apmeklējumu skaitu var noteikt, izmantojot dažādas metodes. Katram FS jāizvēlas piemērotākā metode, ņemot vērā objektu veidu, vietu un citus objektu raksturojošos aspektus. Zemāk norādīts pārskats par iespējamām piemērojamām metodēm.

**Intervijas.** Rakstisku vai mutisku interviju īstenošana ir plaši izmantota metode apmeklētāju plūsmas uzraudzībai. Lai gan intervijas pārsvarā sniedz kvalitatīva rakstura informāciju par apmeklētāju plūsmu, tās var palīdzēt pieņēmumu izstrādē, lai aprēķinātu apmeklētāju skaitu vietās, kuras raksturo augsts regulāro apmeklētāju īpatsvars.

Pie šīs metodes pieder arī **aptauju veikšana** apmeklējumu skaita noteikšanai ārpus objektu teritorijas, piemēram, tūrisma informācijas centros, tūrisma mītnēs u.c. vietās.

**Tiešā novērošana.** Tiešās novērošanas metodi visbiežāk īsteno divos veidos:

- ▶ „Klīstošie” novērotāji – dabas parkos vai objektos bez noteikta ieejas/izejas punkta var veikt garāmgājēju vai redzeslokā esošo apmeklētāju uzskaiti. Šāda veida metode var sniegt papildu informāciju datu uzkrāšanas procesā, it sevišķi par attālām teritorijām objektā, tomēr tās laikā iegūtie dati rūpīgi jāizvērtē, īpaši, ja šāda veida novērošana netiek veikta sistemātiski;
- ▶ Fiksētas skaitīšanas stacijas – visbiežāk skaitīšanas stacijas, kurās tiek algots cilvēks apmeklētāju plūsmas skaitīšanai, tiek izveidotas tikai uz neilgu novērošanas periodu. Tomēr darbinieki, kas strādā apmeklētāju centros, suvenīru veikalos vai pie informācijas stendiem var tikt iesaistīti apmeklētāju plūsmas skaitīšanā ilgtermiņā (ar nosacījumu, ka ierakstu veidošana par apmeklētāju skaitu tiek uzturēta arī visapmeklētākajos dienas periodos).

**Netiešā novērošana.** Netiešo novērošanu raksturo dažāda veida tehniskā nodrošinājuma un skaitīšanas ierīču izmantošana, t.sk:

- ▶ Automātiskās vai videonovērošanas kameras var kalpot kā sensori apmeklētāju skaita un plūsmas noteikšanai;
- ▶ Areāla fotografēšana no augšas, izmantojot dronu ar kameru, var noteikt apmeklētāju skaitu atklātās vietās, piemēram, jūras vai ezera krastā. Tomēr jāņem vērā, ka tās laikā iegūtie dati rūpīgi jāizvērtē, it sevišķi, ja šāda veida novērošana netiek veikta sistemātiski.

**Biļešu vai izsniegto ieejas atļauju skaitīšana.** Objektos, kuru teritorija ir ierobežota un tiek pārdotas vai izsniegtas ieejas biļetes vai citi ieeju apliecinājoši marķieri (piemēram, apmeklētāja aproces vai uzlīmes), apmeklējumu skaitu ir salīdzinoši viegli noteikt pēc izsniegto ieeju apliecinājošo dokumentu skaita. Pie šīs metodes pieder arī apmeklētāju reģistrēšana, izmantojot parakstu lapas.

**Skaitīšanas ierīces.** Ņemot vērā, ka manuāla apmeklētāju skaitīšana ir darbietilpīgs process, automātiskas skaitīšanas ierīces ļoti bieži tiek izmantotas, lai samazinātu saistītās izmaksas un atvieglotu procesu. Visbiežāk tiek izmantotas šādas ierīces:

- ▶ Turniketi – šīs ierīces var izmantot tikai tādos objektos, kuriem ir norobežota teritorija ar noteiktu daudzumu ieejas/izejas punktu un lielu apmeklētāju skaitu. Jāņem vērā, ka turniketa uzskaitītais apmeklētāju skaits bieži var būt noteikts pārāk augsts, it sevišķi gadījumos, ja turnikets netiek pastāvīgi apsargāts (piemēram, var tikt nepamatoti izmantots, bērniem rotaļājoties);
- ▶ Stendi ar skārienjūtīgu ekrānu – skārienjūtīgus ekrānus izstādēs un ekspozīcijās arvien biežāk izmanto, lai iesaistītu apmeklētāju izstādes sniegtās informācijas interaktīvā izziņāšanā. Šādu skārienjūtīgu ekrānu izmantošana var kalpot arī par apmeklētāju skaita noteikšanas metodi, apkopojot informāciju par aktīvo stenda lietotāju skaitu;
- ▶ Infrasarkanā starojuma sensori – sensoru darbības pamatā ir cilvēka kustības uztveršana ar infrasarkanā starojuma sensoru. Brīdī, kad cilvēks ieiet šī sensora uztveres diapozonā vai pārtrauc sensora izstaroto infrasarkanā stara barjeru, šie sensori to uztver un veic uzskaiti.
- ▶ *Spiedienjūtīgas* ierīces – dažāda tipa *spiedienjūtīgas* plāksnes/paklājiņi un/vai caurules vēsturiski ir izmantotas, lai noteiktu satiksmes intensitāti uz ceļa. Taču šādas ierīces var arī tikt izmantotas, lai noteiktu apmeklētāju skaitu objektos, kuriem ir noteikti galvenie apskates punkti;

- ▶ Induktīvās cilpas sensori un magnētiski sensori – šīs ierīces tiek pārsvarā izmantotas satiksmes intensitātes noteikšanai. Skaitīšanas signālu abiem sensoru veidiem izsauc metāliska objekta kustība, tādēļ to var izmantot, nosakot jebkura metāliska objekta pārvietošanos pa ceļu (piemēram, velosipēdistu kustību).

## 5.4 SAM 5.5.1. ietvaros atbalstīto objektu apmeklējumu saiknes ar tūristu mītnu izmantošanu iespējamās noteikšanas metodes

Saikni starp SAM 5.5.1. ietvaros atbalstīto objektu apmeklētību un pavadīto nakšu skaitu tūristu mītnē atbalstītā objekta pašvaldības teritorijā var noteikt, izmantojot dažādas metodes. Katram FS ieteicams izvēlēties piemērotāko informācijas ieguves un apstrādes metodi, ņemot vērā objektu specifiku, kā arī iespējas iesaistīt trešās puses informācijas ieguvē un apkopošanā.

Saikne apstiprinās, ja tiek izpildīti šādi kritēriji:

- ▶ Persona vai personu grupa veic apmeklējumu SAM 5.5.1 ietvaros atbalstītajā objektā;
- ▶ Persona vai personu grupa pavada nakti tūristu mītnē SAM 5.5.1. ietvaros atbalstītā objekta pašvaldības teritorijā objekta apmeklējuma dienā vai dienu pirms tam.

Saņemtā informācija no FS tiks izmantota, lai noteiktu SAM 5.5.1. ietvaros veikto ieguldījumu ietekmi uz pašvaldības tūrisma un ekonomisko attīstību.

Zemāk norādīts pārskats par iespējamām piemērojamām metodēm, taču FS var izmantot arī jebkuru citu metodi, kas var sniegt vēlamo rezultātu – aptuveno SAM 5.5.1. ietvaros atbalstīto objektu apmeklētāju skaitu, kas pavadījuši vai plāno pavadīt nakti tūristu mītnē atbalstītā objekta pašvaldības teritorijā objekta apmeklējuma dienā vai dienu pirms tā apmeklējuma.

**Intervijas.** FS var īstenot intervijas ar SAM 5.5.1. ietvaros atbalstīto objektu apmeklētājiem objektu teritorijā, lai noteiktu, vai apmeklētājs ir pavadījis nakti tūristu mītnē pašvaldības teritorijā dienu pirms apmeklējuma vai plāno to darīt apmeklējuma dienā.

Rakstisku vai mutisku interviju īstenošana ir plaši izmantota metode kvalitatīva rakstura informācijas iegūšanai un tā var palīdzēt pieņēmumu izstrādē, lai noteiktu saikni starp apmeklētājiem un pavadītajām naktīm tūristu mītnēs objektu pašvaldību teritorijā, it sevišķi tajos objektos, kurus biežāk apmeklē daudzdienu tūrisma braucieni ietvaros.

**Aptauju veikšana.** Rakstisku vai mutisku aptauju veikšana ir vēl viena metode saiknes noteikšanai un to var izmantot arī ārpus atbalstīto objektu teritorijas, piemēram, tūrisma informācijas centros, tūrisma mītnēs u.c. vietās. Paredzams, ka rakstisku vai mutisku aptauju veikšana var būt īpaši veiksmīgs informācijas ieguves veids, ja FS izdodas iesaistīt informācijas apkopošanā pēc iespējas vairāk trešo pušu, piemēram, tūristu mītnu un/vai tūristu informācijas centru.

Aptauju veikšana var tikt īstenota arī internetā, izmantojot sociālos tīklus, piemēram, izveidojot SAM 5.5.1. ietvaros atbalstītā objekta *Facebook* kontu un tajā publicējot aptauju objekta apmeklētājiem.

Aptauju aizpildīšanas veicināšanai var izmantot dažādus motivējošus elementus, piemēram, aptaujas aizpildītājiem piešķirot atlaižu kuponu ieejai atbalstītajā objektā, ekskursijai objekta teritorijā vai dzērienam objekta teritorijā esošā kafejnīcā vai izmantot citu motivāciju veicinošu risinājumu atbilstoši SAM 5.5.1. ietvaros atbalstītā objekta specifikai.

## 6 Rādītāju datu uzskaites sistēmas apraksts

Rādītāju datu uzskaites sistēmu raksturo rādītāju datu uzskaites process un saistītās formas – standarta datu veidne un datu uzskaites un uzraudzības veidne.

Zemāk aprakstīti datu uzskaites procesa galvenie soļi, tā īstenošanas regularitāte un iesaistītās puses.

Standarta datu veidni (izmantošanai FS) skatīt Pielikums Nr. 2. Standarta datu veidne. Datu uzskaites un uzraudzības veidni (izmantošanai KM) skatīt Pielikums Nr. 3. Datu uzskaites un uzraudzības veidne.

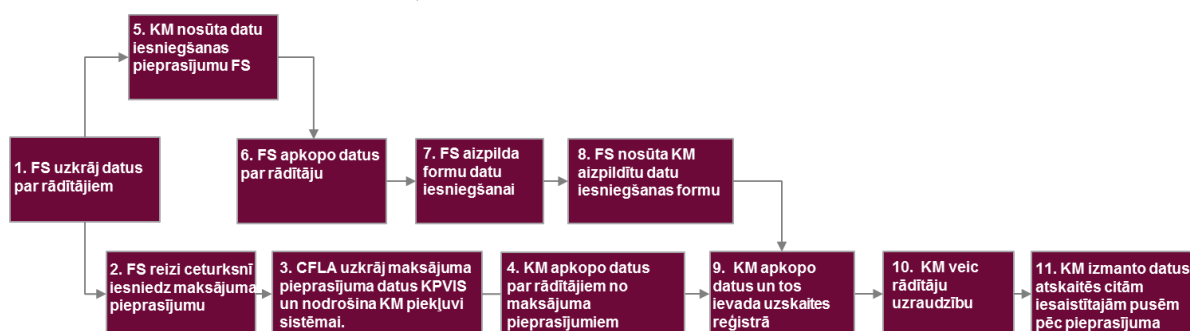
### 6.1 Datu uzskaites procesā iesaistītās puses un to atbildība

Rādītāju datu uzskaites procesā ir iesaistītas šādas puses:

- ▶ KM ar vismaz šādu atbildību:
  - datu pieprasījumu nosūtīšana FS,
  - datu ievadīšana un uzkrāšana KP VIS par KM kompetencē esošiem rādītājiem,
  - datu apkopošana par SAM rādītāju kopējām vērtībām rādītāju izpildes uzraudzības nodrošināšanai un datu analīze pēc nepieciešamības,
  - datu iegūšana un apkopošana par SAM 5.6.1. rezultāta rādītāju,
  - datu izmantošana atskaitēs par SAM rādītāju vērtībām iesaistītajām pusēm pēc pieprasījuma (piemēram, Finanšu ministrijai).
- ▶ FS ar vismaz šādu atbildību:
  - datu uzkrāšana par konkrēto projektu un tā ietekmes areālu,
  - datu ievade standarta datu veidnē iesniegšanai KM,
  - datu iesniegšana KM.
- ▶ CFLA ar vismaz šādu atbildību:
  - maksājuma pieprasījumu saņemšana no FS,
  - datu iekļaušana un uzkrāšana KPVIS,
  - datu par noteiktiem rādītājiem pārbaude un apstiprināšana KPVIS;
  - KM piekļuves nodrošināšana KPVIS uzkrātajiem datiem.

### 6.2 Datu uzskaites procesa soļu detalizēts apraksts

Rādītāju datu uzskaites procesu raksturo desmit galvenie procesa izpildes soļi. To secības shēmu skatīt Ilustrācija Nr. 3. Zemāk norādīts soļu detalizēts apraksts (skatīt Tabula Nr. 16).



**Ilustrācija Nr. 3 Rādītāju datu uzskaites procesa galvenie soļi.**

**Tabula Nr. 16 Procesa galveno soļu detalizēts apraksts.**

Nr. p.k.	Soļa nosaukums	Soļa detalizēts apraksts
1.	FS uzkrāj datus par rādītājiem	FS projekta īstenošanas laikā uzkrāj datus par rādītājiem atbilstoši šai metodikai.
2.	FS reizi ceturksnī iesniedz maksājuma pieprasījumu	FS reizi ceturksnī sagatavo un iesniedz CFLA maksājuma pieprasījumu, kas ietver informāciju par sasniegtajiem iznākuma un rezultāta rādītājiem.
3.	CFLA uzkrāj maksājuma pieprasījuma datus KPVIS un nodrošina KM piekļuvi KPVIS sistēmai un projektu datiem	CFLA uzkrāj maksājuma pieprasījuma datus KPVIS.
4.	KM apkopo datus par rādītājiem no maksājuma pieprasījumiem	FS administratīvā sloga mazināšanas nolūkos KM no maksājuma pieprasījumos iesniegtās informācijas apkopo rādītāju uzskaites reģistram nepieciešamos datus.
5.	Par atsevišķiem rādītājiem KM nosūta datu iesniegšanas pieprasījumu FS	<p>Pēc pārskata perioda (kalendārā gada) beigām KM nosūta datu pieprasījumu FS par tiem rādītājiem, par kuriem papildus nepieciešams FS apkopot un iesniegt KM datus, norādot informācijas sniegšanas termiņus.</p> <p>Šis solis kalpo kā atgādinājums FS, taču FS atbildību rādītāju un to vērtību noteikšanai nepieciešamo datu uzkrāšanai nosaka gan SAM īstenošanai saistošie MK noteikumi, gan šī metodika.</p> <p>Kopā ar datu pieprasījumu KM nosūta standarta datu veidni <i>MS Excel</i> formātā datu iesniegšanai (skatīt Pielikums Nr. 2. Standarta datu veidne).</p>
6.	FS apkopo datus par rādītāju	<p>FS pēc KM datu pieprasījuma saņemšanas apkopo pārskata perioda datus par pieprasīto rādītāju vērtībām.</p> <p>Ja attiecināms, FS pieprasa un apkopo datus no projekta stratēģijā norādītajiem sadarbības partneriem.</p> <p>Par ieteicamajiem datu avotiem, kā arī apmeklējumu skaita noteikšanas metodēm skatīt šīs metodikas 5. nodaļu.</p>
7.	FS aizpilda formu datu iesniegšanai	<p>FS apkopotus datus ievada KM atsūtītājā standarta datu veidnē (skatīt Pielikums Nr. 2. Standarta datu veidne).</p> <p>Veidnē norāda datus par rādītāja bāzes gada vērtību, kā arī pārskata gada vērtību, katru gadu veidnē saglabājot iepriekšējā periodā apkopto informāciju.</p> <p>Gadījumā, ja informācija nav attiecināma vai attiecīgā gada ietvaros rādītāju nav plānots sasniegt un rādītājam nav nepieciešams norādīt tā kumulatīvo sasniegto vērtību kopš projekta uzsākšanas, ailē raksta "n/a" (nav attiecināms).</p> <p>Datus veidnē ievada elektroniski.</p>
8.	FS nosūta KM aizpildītu datu iesniegšanas formu	FS nosūta uz KM norādīto elektroniskā pasta adresi elektroniski aizpildītu standarta datu veidni <i>MS Excel</i> formātā viena mēneša laikā pēc kalendārā gada



Nr. p.k.	Soļa nosaukums	Soļa detalizēts apraksts
		<p>beigām, ja vien nav ārēju apstākļu, kas aizkavē datu apkopšanu (piemēram, nav tikuši publicēti publiski pieejamie dati vai nepieciešams ilgāks laiks, lai apkopotu datus no ārējiem datu avotiem).</p> <p>Ja ārēji apstākļi kavē datu iesniegšanu, FS ir atbildīgs ziņot par šiem apstākļiem KM.</p>
9.	KM apkopo datus un tos ievada uzskaites reģistrā	<p>KM atbildīgais darbinieks, saņemot datus no FS, apkopo informāciju un ievada to datu uzskaites un uzraudzības veidnē (skatīt Pielikums Nr. 3 Datu uzskaites un uzraudzības veidne).</p> <p>Gadījumos, ja KM ir noteikta atbildība par rādītāja vērtības noteikšanu, KM apkopo informāciju, aprēķina rādītāja vērtību un ievada to datu uzskaites un uzraudzības veidnē (skatīt Pielikums Nr. 3 Datu uzskaites un uzraudzības veidne).</p>
10.	KM veic rādītāju uzraudzību un atbild par to vērtību sasniegšanu	<p>KM veic rādītāju uzraudzību, t.sk. apkopo datus par SAM rādītāju kopējām vērtībām, izmantojot datu uzskaites un uzraudzības veidni. KM ir atbild par visu rādītāju vērtību sasniegšanu, sekojot to attīstības tendencēm.</p> <p>Šis solis nodrošina iespēju savlaicīgi identificēt iespējamās rādītāju mērķu vērtību neizpildes riskus, kā arī veikt attiecīgās riska mazināšanas darbības, t.sk. sazinoties ar FS, lai noskaidrotu apstākļus, un veicot citas darbības risku mazināšanai.</p> <p>KM apkopo un analizē datus par katra SAM rādītāju vērtībām, saskaitot visu FS iesniegtos datus atbilstoši datu uzskaites un uzraudzības veidnes funkcionalitātei, taču nepieciešamības gadījumā KM var analizēt datus arī projektu griezumā.</p>
11.	KM ievada KP VIS sistēmā rezultāta rādītāju vērtības	<p>Datu uzskaites un uzraudzības veidne ir paredzēta gan rādītāju uzraudzībai, gan kā datu avots rezultāta rādītāju vērtību ievadei KP VIS sistēmā. Par šīs darbības izpildi atbildīga ir KM, savukārt par iznākuma rādītāju ievadi KP VIS sistēmā atbild FS un datu uzturēšanu CFLA.</p>

## 6.3 Procesa īstenošanas regularitāte

Datu uzskaites process tiek īstenots reizi gadā, FS iesniedzot datus atbilstoši 3. sadaļā norādītajam un KM apkopojot datus gan no KPVIS, gan no FS saņemtās informācijas.

Pēc pārskata perioda (kalendārā gada) beigām KM nosūta datu pieprasījumu FS.

**Finansējuma saņēmējam viena mēneša laikā pēc kalendārā gada beigām ir pienākums apkopot uzkrātos datus un nosūtīt tos KM**, ja vien nav ārēju apstākļu, kas aizkavē datu apkopšanu (piemēram, nav tikuši publicēti publiski pieejamie dati vai nepieciešams ilgāks laiks, lai apkopotu datus no ārējiem datu avotiem).

Zemāk norādīts datu apkopšanas un nosūtīšanas regularitātes apkopojums, kas attiecināms uz FS un KM (skatīt Tabula Nr. 17 un Tabula Nr. 18).



Tabula Nr. 17 SAM 5.5.1. rādītāju datu nosūtīšanas regularitāte.

Rādītāja veids	Rādītāja nosaukums	FS noteiktā datu apkopošanas un iesniegšanas regularitāte	KM datu apkopošanas regularitāte
Rezultāta rādītājs	r.5.5.1.a Līdz 2023. gada 31. decembrim pavadītās nakts tūristu mītnēs Latvijas teritorijā gada laikā	Reizi gadā par iepriekšējo kalendāro gadu. Datus iesniedz tikai par noteiktām administratīvajām teritorijām atbilstoši Tabulā Nr.3 noteiktajam). Pēc projekta pabeigšanas datus par šo rādītāju KM iegūst no FS iesniegtajiem pārskatiem pēc projekta pabeigšanas.	Reizi gadā par iepriekšējo kalendāro gadu. Pamatā izmanto CSP datus, papildus FS iesniegtos datus.
Iznākuma rādītājs	i.5.5.1.a Atbalstīto dabas un kultūras mantojuma objektu skaits	Datus par šo rādītāju KM iegūst no FS iesniegtajiem maksājuma pieprasījumiem, tāpēc FS nav pienākums par tiem papildus ziņot KM.	Reizi gadā par iepriekšējo kalendāro gadu.
Iznākuma rādītājs	i.5.5.1.bk (CO09) Atbalstīto kultūras un dabas mantojuma objektu un tūrisma objektu apmeklējumu skaita pieaugums	Datus par šo rādītāju KM iegūst no FS iesniegtajiem maksājuma pieprasījumiem, tāpēc FS nav pienākums par tiem papildus ziņot KM. Reizi gadā par iepriekšējo kalendāro gadu. Pēc projekta pabeigšanas datus par šo rādītāju KM iegūst no FS iesniegtajiem pārskatiem pēc projekta pabeigšanas.	Reizi gadā par iepriekšējo kalendāro gadu.
Iznākuma rādītājs	i.5.5.1.c Jaunradīto pakalpojumu skaits atbalstītajos kultūras un dabas mantojuma objektos	Datus par šo rādītāju KM iegūst no FS iesniegtajiem maksājuma pieprasījumiem, tāpēc FS nav pienākums par tiem papildus ziņot KM.	Reizi gadā par iepriekšējo kalendāro gadu.
Ietekmes novērtējuma rādītājs	isvr.5.5.1.a nodarbināto skaits objektos, kuros veiktas investīcijas	Vienu reizi – nākamajā pārskata periodā pēc projekta pabeigšanas.	Pēc nepieciešamības
Ietekmes novērtējuma rādītājs	isvr.5.5.1.b kultūras pieminekļu īpatsvars projekta īstenošanas reģionā, kuru saglabātības stāvoklis var tikt vērtēts kā labs vai apmierinošs	Dati no FS puses netiek apkopoti.	Pēc nepieciešamības
Ietekmes novērtējuma rādītājs	isvr.5.5.1.c Nodarbināto skaits teritorijā, kurā veiktas investīcijas	Dati no FS puses netiek apkopoti.	Pēc nepieciešamības

Tabula Nr. 18 SAM 5.6.1. rādītāju datu nosūtīšanas regularitāte.

Rādītāja veids	Rādītāja nosaukums	FS noteiktā datu apkopošanas un iesniegšanas regularitāte	KM datu apkopošanas regularitāte
Rezultāta rādītājs	r.5.6.1.a Piesaistītas privātās investīcijas atbalstāmajās teritorijās trīs gadus pēc projekta pabeigšanas	Datus par šo rādītāju KM iegūst no RD, tāpēc FS nav pienākums par tiem papildus ziņot KM.	Reizi gadā par iepriekšējo kalendāro gadu.
Iznākuma rādītājs	i.5.6.1.ak (CO38) - pilsētas teritorijās izveidota vai atjaunota sabiedriskā telpa	Datus par šo rādītāju KM iegūst no FS iesniegtajiem maksājuma pieprasījumiem, tāpēc FS nav pienākums par tiem papildus ziņot KM.	Reizi gadā par iepriekšējo gadu.
Iznākuma rādītājs	i.5.6.1.bk (CO39) – pilsētā uzceltas vai atjaunotas sabiedriskās vai komercēkas	Datus par šo rādītāju KM iegūst no FS iesniegtajiem maksājuma pieprasījumiem, tāpēc FS nav pienākums par tiem papildus ziņot KM.	Reizi gadā par iepriekšējo gadu.
Iznākuma rādītājs	i.5.6.1.c Atjaunoto, izveidoto un pārbūvēto sabiedrisko objektu un infrastruktūras objektu skaits	Datus par šo rādītāju KM iegūst no FS iesniegtajiem maksājuma pieprasījumiem, tāpēc FS nav pienākums par tiem papildus ziņot KM.	Reizi gadā par iepriekšējo gadu.

## 7 Pielikumi

## Pielikums Nr. 1. SAM rezultāta rādītāju sasniedzamās vērtības dalījumā pa gadiem

Zemāk norādītas SAM 5.5.1. un 5.6.1. rādītāju procentuālās attiecības pret sasniedzamo vērtību dalījumā pa gadiem.

Tabula Nr. 19 SAM 5.5.1. rādītāju attiecība pret sasniedzamo vērtību dalījumā pa gadiem.

Rādītāja veids	Rādītāja nosaukums	Rādītāja attiecība pret sasniedzamo vērtību dalījumā pa gadiem, %										
		2013.	2014.	2015.	2016.	2017.	2018.	2019.	2020.	2021.	2022.	2023.
Rezultāta rādītājs	<b>r.5.5.1.a Līdz 2023. gada 31. decembrim pavadītās nakts tūristu mītnēs Latvijas teritorijā gada laikā</b>	0%	0%	0%	0%	0%	0%	Aizpilda KM	Aizpilda KM	Aizpilda KM	Aizpilda KM	Aizpilda a KM
Iznākuma rādītājs	<b>i.5.5.1.a Atbalstīto dabas un kultūras mantojuma objektu skaits</b>	n/a*	n/a*	n/a*	n/a*	Aizpilda KM	Aizpilda KM	Aizpilda KM	Aizpilda KM	Aizpilda KM	Aizpilda KM	100%
Iznākuma rādītājs	<b>i.5.5.1.bk (CO9) Atbalstīto kultūras un dabas mantojuma objektu un tūrisma objektu apmeklējumu skaita pieaugums</b>	0%	0%	0%	0%	0%	0%	Aizpilda KM	Aizpilda KM	Aizpilda KM	Aizpilda KM	Aizpilda a KM
Iznākuma rādītājs	<b>i.5.5.1.c Jaunradīto pakalpojumu skaits atbalstītajos kultūras un dabas mantojuma objektos</b>	n/a*	n/a*	n/a*	n/a*	Aizpilda KM	Aizpilda KM	Aizpilda KM	Aizpilda KM	Aizpilda KM	Aizpilda KM	Aizpilda a KM

\*n/a – nav attiecināms

Tabula Nr. 20 SAM 5.6.1. rādītāju attiecība pret sasniedzamo vērtību dalījumā pa gadiem.

Rādītāja veids	Rādītāja nosaukums	Rādītāja attiecība pret sasniedzamo vērtību dalījumā pa gadiem, %										
		2015.	2016.	2017.	2018.	2019.	2020.	2021.	2022.	2023.	2024.*	2025.*
Rezultāta rādītājs	<b>r.5.6.1.a Piesaistītas privātās investīcijas atbalstāmās teritorijās trīs gadus pēc projekta pabeigšanas</b>	0%	0%	0%	0%	3%	6%	30%	60%	100%	105%	115%
Iznākuma rādītājs	<b>I.5.6.1.ak (CO38) Pilsētas teritorijās izveidota vai atjaunota sabiedriskā telpa</b>	Aizpilda KM	Aizpilda KM	Aizpilda KM	Aizpilda KM	Aizpilda KM	Aizpilda KM	Aizpilda KM	Aizpilda KM	100%	n/a**	n/a **
Iznākuma rādītājs	<b>I.5.6.1.bk (CO39) Pilsētā uzceltas vai atjaunotas sabiedriskās vai komercēkas</b>	Aizpilda KM	Aizpilda KM	Aizpilda KM	Aizpilda KM	Aizpilda KM	Aizpilda KM	Aizpilda KM	Aizpilda KM	100%	n/a**	n/a **
Iznākuma rādītājs	<b>I.5.6.1.c Atjaunoto, izveidoto un pārbūvēto sabiedrisko objektu un infrastruktūras objektu skaits</b>	Aizpilda KM	Aizpilda KM	Aizpilda KM	Aizpilda KM	Aizpilda KM	Aizpilda KM	Aizpilda KM	Aizpilda KM	100%	n/a**	n/a **

\*Ņemot vērā, ka atsevišķi atbalstītie projekti tiks pabeigti līdz 2022. gada 31. decembrim, datus par rādītāja vērtību šiem projektiem būs jāuzkrāj un jāapkopo par 2023. – 2025. gadu.

\*\* Nav attiecināms.

## Pielikums Nr. 2. Standarta datu veidne

Zemāk norādīta SAM 5.5.1. standarta datu veidne (izmantošanai FS) datu apkopošanai par rādītāja vērtību un nosūtīšanai KM.

Tabula Nr. 21 Standarta datu veidne.

Datu apkopojums par SAM 5.5.1. rādītāju vērtībām 20__ . Gadā	
<b>SAM Nr.:</b>	SAM 5.5.1.
<b>Finansējuma saņēmējs:</b>	[Norāda finansējuma saņēmēja juridisko nosaukumu, piemēram, Daugavpils pilsētas dome]
<b>Sadarbības partneris</b>	[Norāda finansējuma saņēmēja sadarbības partnera(-u) nosaukumu, piemēram, Rēzeknes pilsētas dome.]
<b>Projekta nosaukums:</b>	[Norāda atbalstītā projekta nosaukumu, piemēram, Rīteiropas vērtības]
<b>Datu iesniegšanas datums:</b>	[Norāda datu iesniegšanas datumu Kultūras ministrijai, piemēram, 03.03.2018.]
<b>Pārskatu sagatavoja:</b>	[Norāda vārdu, uzvārdu un ieņemamo amatu, piemēram, Anna Kalniņa, attīstības projektu nodaļas vadītāja]

Rādītāja ID	Rādītāja veids	Rādītāja nosaukums	Rādītāja bāzes vērtība un vērtība pārskata gadā															
			2012.	2013.	2014.	2015.	2016.	2017.	2018.	2019.	2020.	2021.	2022.	2023.	2024.	2025.		
[Norāda rādītāja identifikācijas numuru, piemēram, r.5.5.1.a]	[Norāda rādītāja veidu, piemēram, "rezultāta" vai "iznākuma"]	[Norāda rādītāja nosaukumu]	[Norāda bāzes gada vērtību. Ja bāzes vērtība vai pārskata gads nav attiecināms, ievada "n/a"]	[Norāda bāzes gada vērtību un/vai pārskata gada vērtību, piemēram, 4 520. Ja bāzes vērtība vai pārskata gads nav attiecināms, ievada "n/a"]	[Norāda bāzes gada vērtību un/vai pārskata gada vērtību, piemēram, 4 520. Ja bāzes vērtība vai pārskata gads nav attiecināms, ievada "n/a"]	[Norāda bāzes gada vērtību un/vai pārskata gada vērtību, piemēram, 4 520. Ja bāzes vērtība vai pārskata gads nav attiecināms, ievada "n/a"]	[Norāda bāzes gada vērtību un/vai pārskata gada vērtību, piemēram, 4 520. Ja bāzes vērtība vai pārskata gads nav attiecināms, ievada "n/a"]	[Norāda pārskata gada vērtību, piemēram, 4 520.]	[Norāda pārskata gada vērtību, piemēram, 4 520.]	[Šūnu neaizpilda, ja tā attiecas uz nākamajiem pārskata periodiem].	[...]	[...]	[...]	[...]	[...]	[...]	[...]	
[Norāda finansējuma saņēmēju]	[...]	[...]	[...]	[...]	[...]	[...]	[...]	[...]	[...]	[...]	[...]	[...]	[...]	[...]	[...]	[...]	[...]	[...]
[Norāda sadarbības partneri, ja attiecināms]	[...]	[...]	[...]	[...]	[...]	[...]	[...]	[...]	[...]	[...]	[...]	[...]	[...]	[...]	[...]	[...]	[...]	[...]
[...]	[...]	[...]	[...]	[...]	[...]	[...]	[...]	[...]	[...]	[...]	[...]	[...]	[...]	[...]	[...]	[...]	[...]	[...]

## Pielikums Nr. 3 Datu uzskaites un uzraudzības veidne

Zemāk norādīta SAM 5.5.1. un 5.6.1. datu uzskaites un uzraudzības veidne noteiktajiem rādītājiem (izmantošanai KM).

Tabula Nr. 22 Datu uzskaites un uzraudzības veidne.

Datu uzskaites un uzraudzības reģistrs par SAM 5.\_1. \_\_\_\_ rādītāja “\_\_\_\_\_” vērtībām.

Projekta nosaukums	Finansējuma saņēmējs	Rādītāja bāzes vērtība un vērtība pārskata gadā													
		2012.	2013.	2014.	2015.	2016.	2017.	2018.	2019.	2020.	2021.	2022.	2023.	2024.	2025.
[Norāda projekta nosaukumu]	[Norāda finansējuma saņēmēju]	[Norāda bāzes gada vērtību. Ja bāzes vērtība vai pārskata gads nav attiecināms, ievada "n/a"]	[Norāda bāzes gada vērtību un/vai pārskata gada vērtību, piemēram, 4 520. Ja bāzes vērtība vai pārskata gads nav attiecināms, ievada "n/a"]	[Norāda bāzes gada vērtību un/vai pārskata gada vērtību, piemēram, 4 520. Ja bāzes vērtība vai pārskata gads nav attiecināms, ievada "n/a"]	[Norāda bāzes gada vērtību un/vai pārskata gada vērtību, piemēram, 4 520. Ja bāzes vērtība vai pārskata gads nav attiecināms, ievada "n/a"]	[Norāda bāzes gada vērtību un/vai pārskata gada vērtību, piemēram, 4 520. Ja bāzes vērtība vai pārskata gads nav attiecināms, ievada "n/a"]	[Norāda pārskata gada vērtību, piemēram, 4 520.]	[Norāda pārskata gada vērtību, piemēram, 4 520.]	[Šūnu neaizpilda, ja tā attiecas uz nākamajiem pārskata periodiem]	[Šūnu neaizpilda, ja tā attiecas uz nākamajiem pārskata periodiem]	[Šūnu neaizpilda, ja tā attiecas uz nākamajiem pārskata periodiem]	[Šūnu neaizpilda, ja tā attiecas uz nākamajiem pārskata periodiem]	[Šūnu neaizpilda, ja tā attiecas uz nākamajiem pārskata periodiem]	[Šūnu neaizpilda, ja tā attiecas uz nākamajiem pārskata periodiem]	[Šūnu neaizpilda, ja tā attiecas uz nākamajiem pārskata periodiem]
[...]	[...]	[...]	[...]	[...]	[...]	[...]	[...]	[...]	[...]	[...]	[...]	[...]	[...]	[...]	[...]
<b>Rādītāja kopējā faktiskā vērtība</b>		[Norāda kolonnā augstāk esošo šūnu summu]	[Norāda kolonnā augstāk esošo šūnu summu]	[Norāda kolonnā augstāk esošo šūnu summu]	[Norāda kolonnā augstāk esošo šūnu summu]	[Norāda kolonnā augstāk esošo šūnu summu]	[Norāda kolonnā augstāk esošo šūnu summu]	[Norāda kolonnā augstāk esošo šūnu summu]	[Norāda kolonnā augstāk esošo šūnu summu]	[Norāda kolonnā augstāk esošo šūnu summu]	[Norāda kolonnā augstāk esošo šūnu summu]	[Norāda kolonnā augstāk esošo šūnu summu]	[Norāda kolonnā augstāk esošo šūnu summu]	[Norāda kolonnā augstāk esošo šūnu summu]	[Norāda kolonnā augstāk esošo šūnu summu]
<b>Rādītāju faktiskā procentuālā attiecība pret sasniedzamo vērtību dalījumā pa gadiem</b>		[Norāda rādītāju faktiskā procentuālo attiecību pret sasniedzamo vērtību]	[...]	[...]	[...]	[...]	[...]	[...]	[...]	[...]	[...]	[...]	[...]	[...]	[...]

\* Attiecībā uz SAM 5.6.1. rezultāta rādītāju "r.5.6.1.a Piesaisītas privātās investīcijas atbalstāmajās teritorijās trīs gadus pēc projekta pabeigšanas", ņemot vērā, ka atsevišķi atbalstītie projekti tiks pabeigti līdz 2022. gada 31. decembrim, datus par rādītāju būs jāuzkrāj un jāapkopo par 2023. - 2025. gadu, paredzams, ka šie projekti ietekmēs rādītāja vērtību, tikai sākot ar 2023. gadu, un rādītāja gala vērtību būs iespējams noteikt 2025. gadā. Attiecībā uz šo rādītāju nepieciešams atbilstoši pielāgot šūnā iekļaujamo informāciju.

\* Bāzes vērtības SAM 5.5.1. Iznākuma rādītājam "Atbalstīto kultūras un dabas mantojuma objektu un tūrisma objektu apmeklējumu skaita pieaugums" 2015.gadā atrodamas pielikumā Nr.4 SAM 5.5.1. Iznākuma rādītāja "Atbalstīto kultūras un dabas mantojuma objektu un tūrisma objektu apmeklējumu skaita pieaugums" bāzes vērtības



## Pielikums Nr. 4 SAM 5.5.1. iznākuma rādītāja “Atbalstīto kultūras un dabas mantojuma objektu un tūrisma objektu apmeklējumu skaita pieaugums” bāzes vērtības

Projekta nosaukums	Objekts	SAM 5.5.1. Iznākuma rādītāja “Atbalstīto kultūras un dabas mantojuma objektu un tūrisma objektu apmeklējumu skaita pieaugums” bāzes vērtības 2015.gadā
Kultūra, vēsture, arhitektūra Gaujas un laika lokos	Siguldas Jaunā pils	45 617
	Valmieras pilsdrupas	96 504
	Valmieras Sv. Sīmaņa baznīca	28 000
	Rubenes lut. baznīca	500
	Cēsu viduslaiku pils	97 689
	Cēsu Sv. Jāņa baznīca	29 400
	Āraišu ezerpils	20 000
	Ungurmuiža	10 975
	Ērgemes pilsdrupas	3 300
	kopā	331 985
	Kuldīgas Adatu fabrika	0

Jēkaba ceļa kultūras mantojuma un mākslas jaunrades magnēti	Sabiles sinagoga	500
	Firksu-Pedvāles muiža	0
	Alsungas pils	2 256
	kopā	2 756
Rīteiropas vērtības	Daugavpils Inženierarsenāls	0
	Aglonas bazilika	8 369
	Slutišķu sādža	5 000
	Krāslavas pils staļļi	6 750
	Ludzas pilsdrupas	30 000
	Preiļu pils	0
	kopā	50 119
Nozīmīga kultūrvēsturiskā mantojuma saglabāšana un attīstība kultūras tūrisma piedāvājuma pilnveidošanai Zemgales reģionā	Jelgava, Vecpilsētas iela 14 un infrastruktūra K.Barona 50	0
	Dobeles pilsdrupas	30 000
	Bauskas pilsdrupas	168 117
	Jelgavas pareizticīgo baznīca	50 000
	Jelgavas katoļu baznīca	15 000
	kopā	263 117
Gaismas ceļš caur gadsimtiem	Alūksnes pilsdrupas	0

	Paviljons – rotonda	0
	Mauzolejs	0
	Bagāžas šķūnis Šaursliežu dzelzceļa līnijā	0
	Cesvaines pils	14 566
	Stāmerienas pils	0
	Smiltenes ev.lut. baznīca	8 000
	kopā	22 566
Kultūras mantojuma saglabāšana un attīstība Daugavas ceļā	Krustpils pils	22 259
	Kokneses pilsdrupas	23 139
	Sanatorija „Ogre” - A.Cīruļa gleznojuma un Ogres Zilo kalnu infrastruktūra	0
	kopā	45 398
Jaunu dabas un kultūras tūrisma pakalpojumu radīšana Rīgas jūras līča rietumu piekrastē	Ķemeru ūdenstornis	0
	Mellužu estrāde	0
	Parks pie Kr. Valdemāra dib. jūrskolas Engurē	4 000
	Engures pludmale	7 440
	Šlokenbekas muiža	44 234
	Jēgerlejas estrāde Mērsragā	400
	Rojas estrāde	0

	kopā	56 074
Vidzemes piekrastes kultūras un dabas mantojuma iekļaušana tūrisma pakalpojumu izveidē un attīstībā – “Saviļņojošā Vidzeme”	Carnikavas novadpētniecības centrs	3 000
	Carnikavas svētku laukums	1 000
	Carnikavas jaunuzbūvētajā estrāde	0
	Saulkrastu estrāde un Neibādes parks	6 000
	Lauču dižakmens taka un pludmale	50 000
	Salacgrīvas estrāde	30 000
	kopā	90 000
Ziemeļkurzemes kultūrvēsturiskā un dabas mantojuma saglabāšana, eksponēšana un tūrisma piedāvājuma attīstība	Piejūras brīvdabas muzejs	101 481
	Dienvidrietumu rajons Ventspilī	0
	Jūrkalnes dabas un atpūtas parks	3 350
	Jūrkalnes Sv. Jāzepa baznīca	300
	Ventiņu-lībiešu veloveliņš	0
	Gājēju tilts pār Irbi	0
	Dundagas pils	10 010
	Ēkā “Pastnieki”	0
kopā	115 141	
	Liepājas “Kungu kvartālā”	5 000

Dienvidkurzemes piekrastes mantojums cauri gadsimtiem

Koncertdārzā "Pūt vējiņi"	9 900
Liepājas Sv. Trīsvienības katedrālē	25 000
Grobiņas arheoloģiskais ansamblis	3 000
Pāvilostas muzejā un tā publiskajā telpā	3 160
Vērgales muižas kompleksā	300
Bernātu dabas parkā	18 000
kopā	64 360

\* Bāzes vērtības norādītas tikai SAM 5.5.1. 1. un 2. atlasē kārtas projektiem